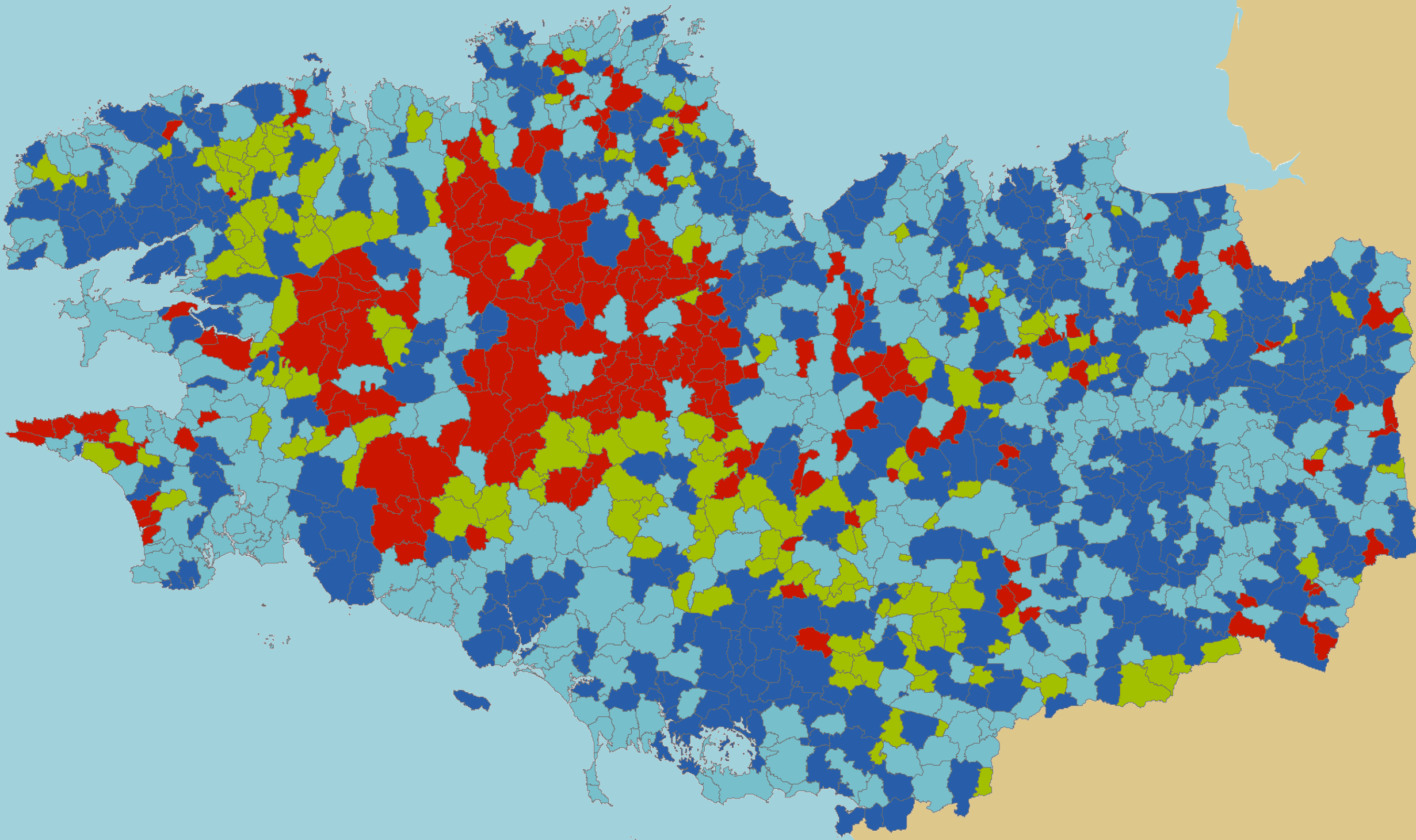


Tableau de bord de suivi des PLU en Bretagne (01/01/2009)



Type de document d'urbanisme

- CC
- PLU
- POS
- RNU

0 10 Kilomètres

Tableau de bord de suivi des PLU en Bretagne (01/01/2009)

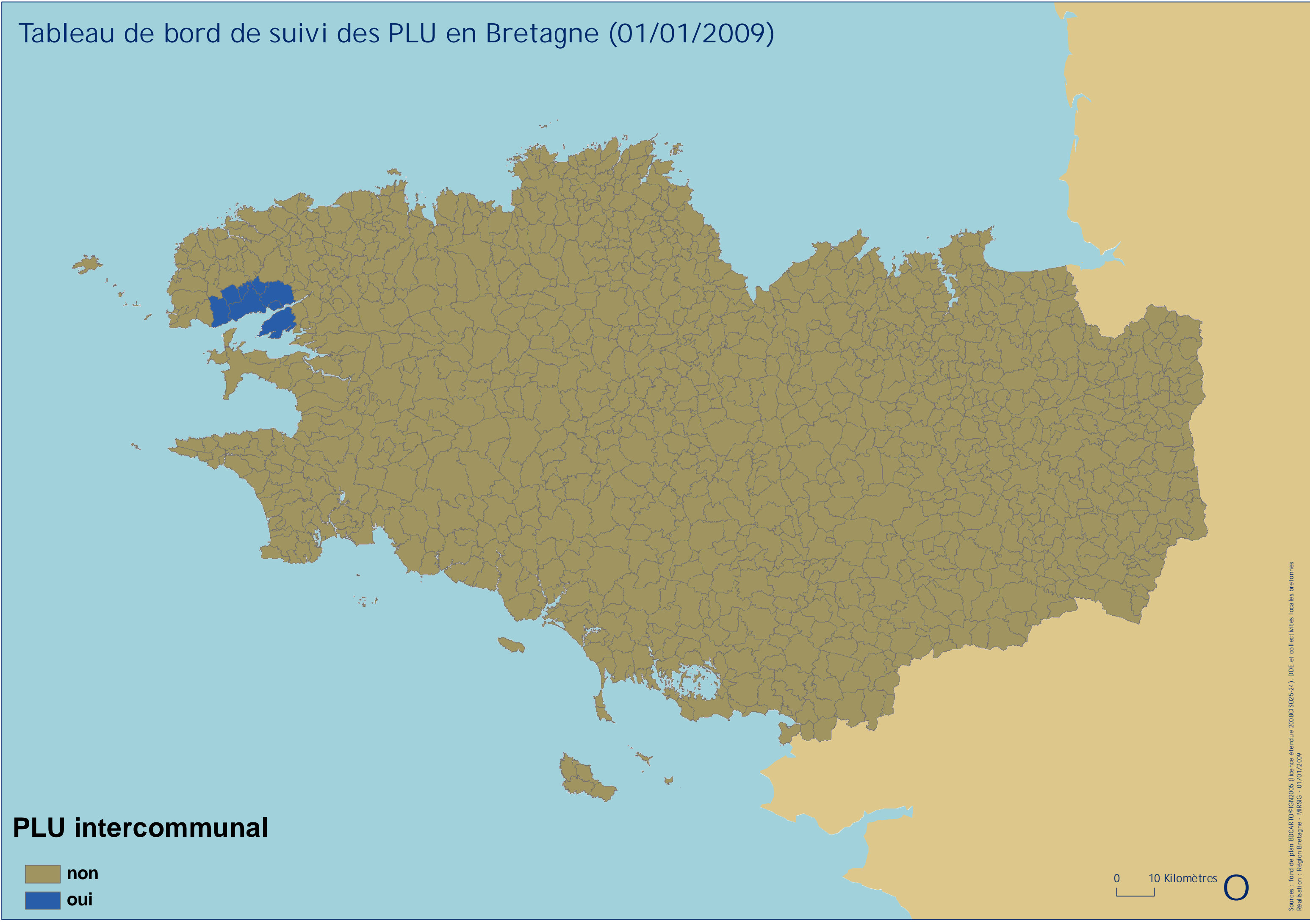
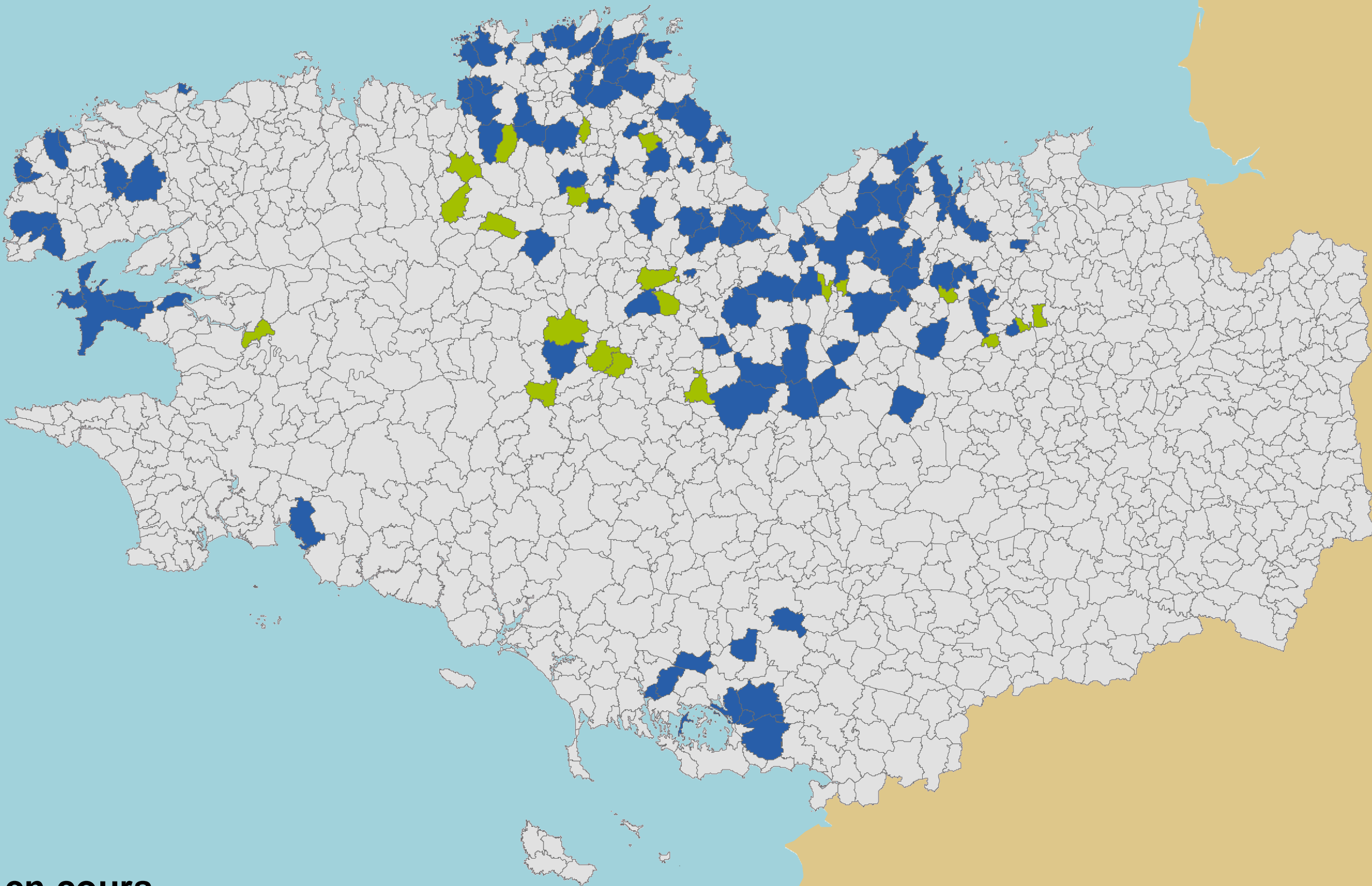


Tableau de bord de suivi des PLU en Bretagne (01/01/2009)

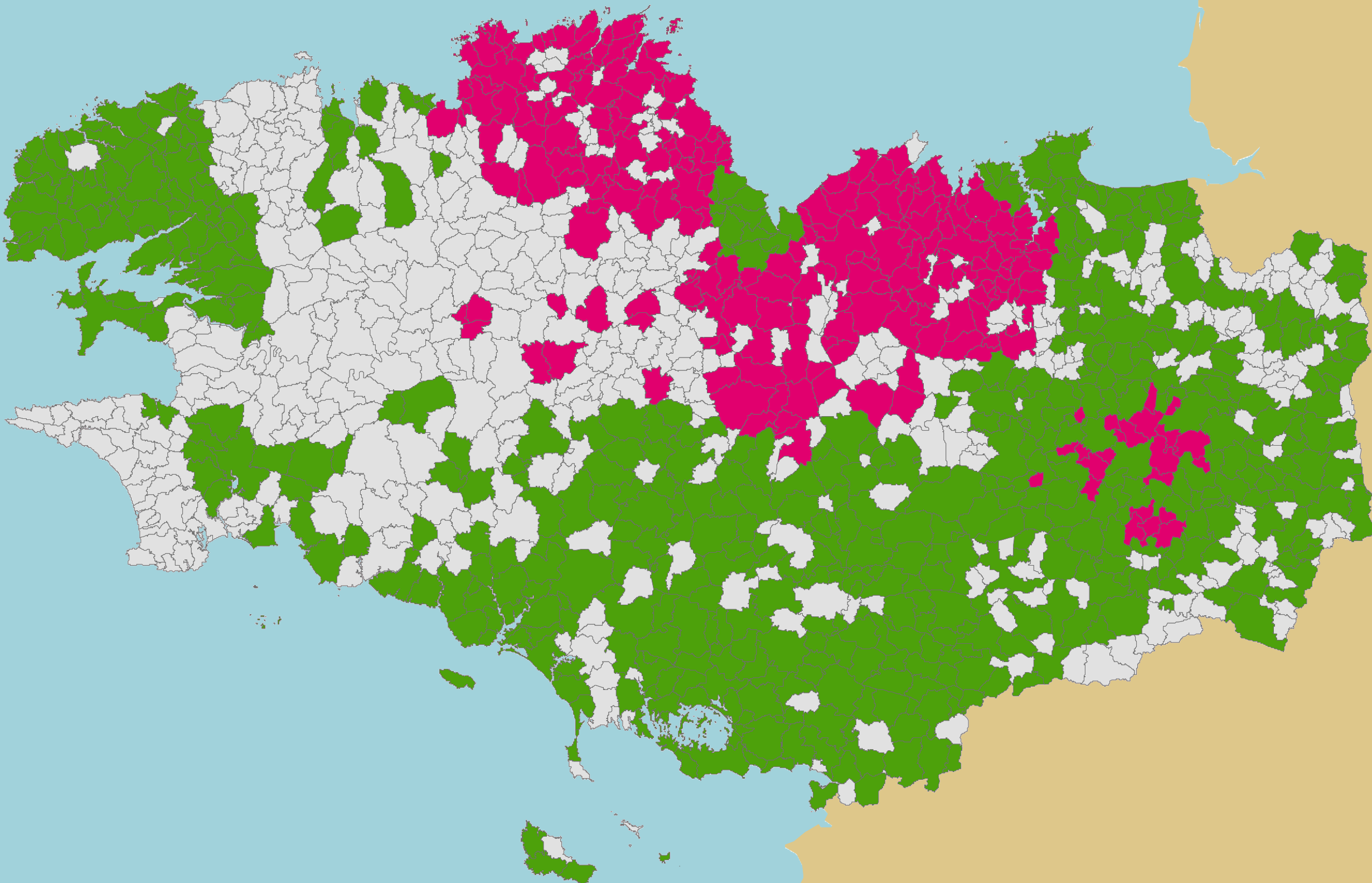


Projet PLU en cours

- CC en cours
- PLU en cours
- Pas de réponse

0 10 Kilomètres

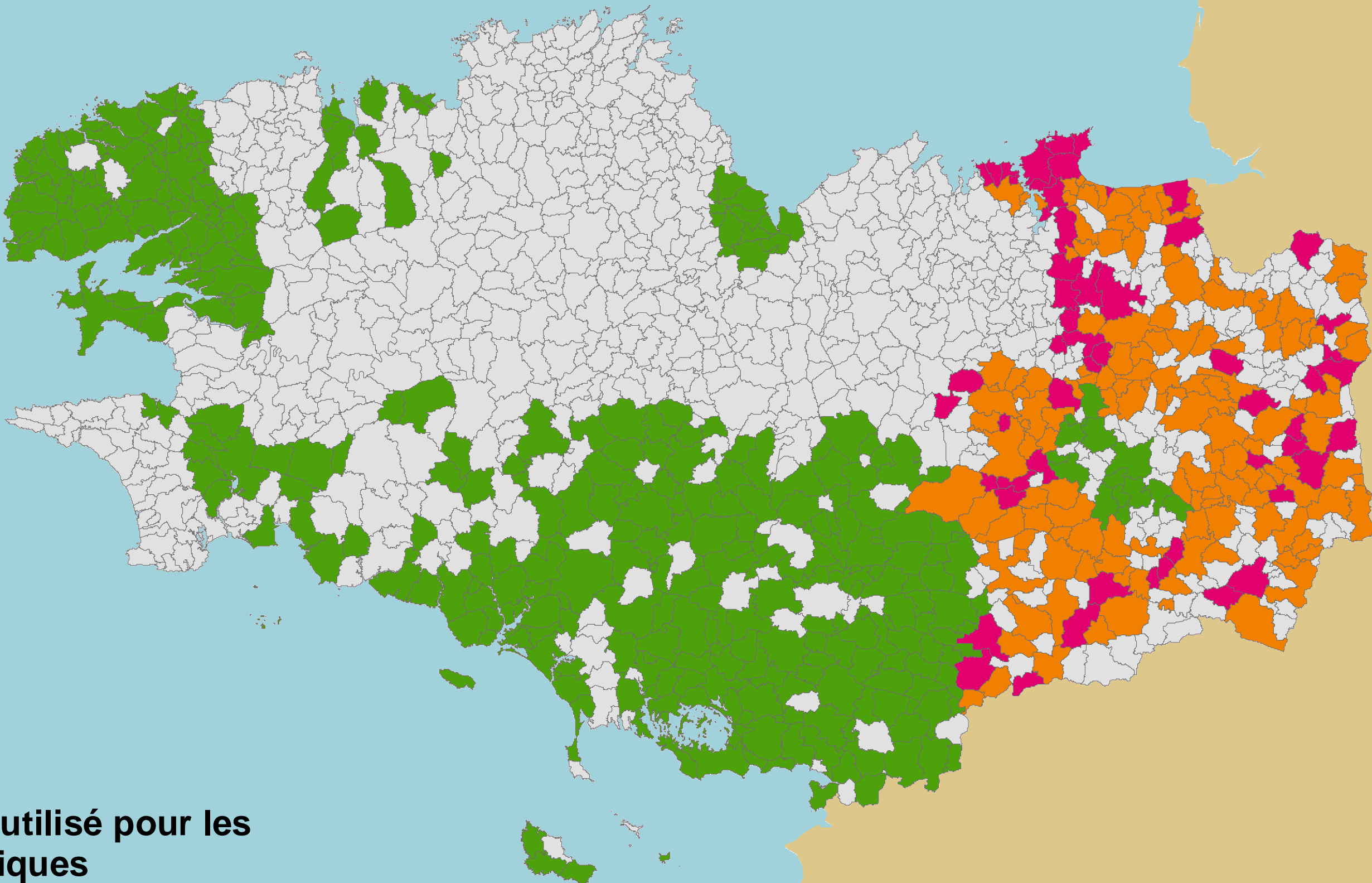
Tableau de bord de suivi des PLU en Bretagne (01/01/2009)



Format PLU

- SIG
- non SIG
- Pas de réponse

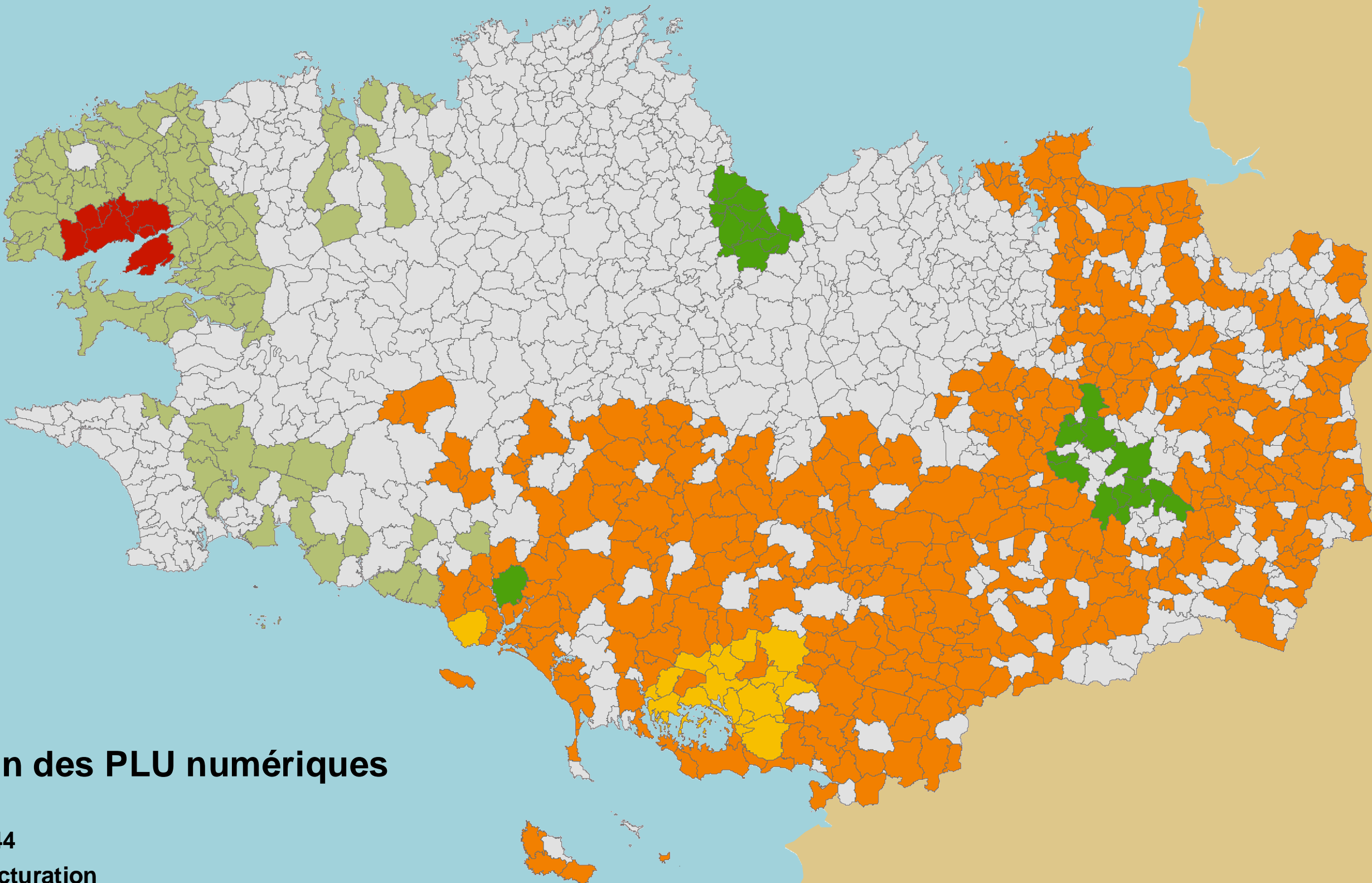
Tableau de bord de suivi des PLU en Bretagne (01/01/2009)



Référentiel utilisé pour les
PLU numériques

- Cadastre
- BDORTHO
- SCAN25
- Pas de réponse

Tableau de bord de suivi des PLU en Bretagne (01/01/2009)



Structuration des PLU numériques

- 29
- Inspiré du 44
- Pas de structuration
- Spécifique
- Zonages et EBC
- Zonages, EBC, ER, servitude en cours
- Pas de réponse

Tableau de bord de suivi des PLU en Bretagne (01/01/2009)

Gestionnaire du
tableau de bord

- ADEUPA
- CA Lannion-Trégor
- CA du Pays de Lorient
- CA du Pays de Vannes
- CABRI
- CC Paimpol Goëlo
- CC du Pays d'Aubigné
- DDE22
- DDE29
- DDE35
- DDE56
- Rennes Métropole

0 10 Kilomètres

Sources : fond de plan BD CARTO ©IGN 2005 (licence étendue 2008 C15025-24), DDE et collectivités locales bretonnes
Réalisation : Région Bretagne - MRSIG - 01/01/2009