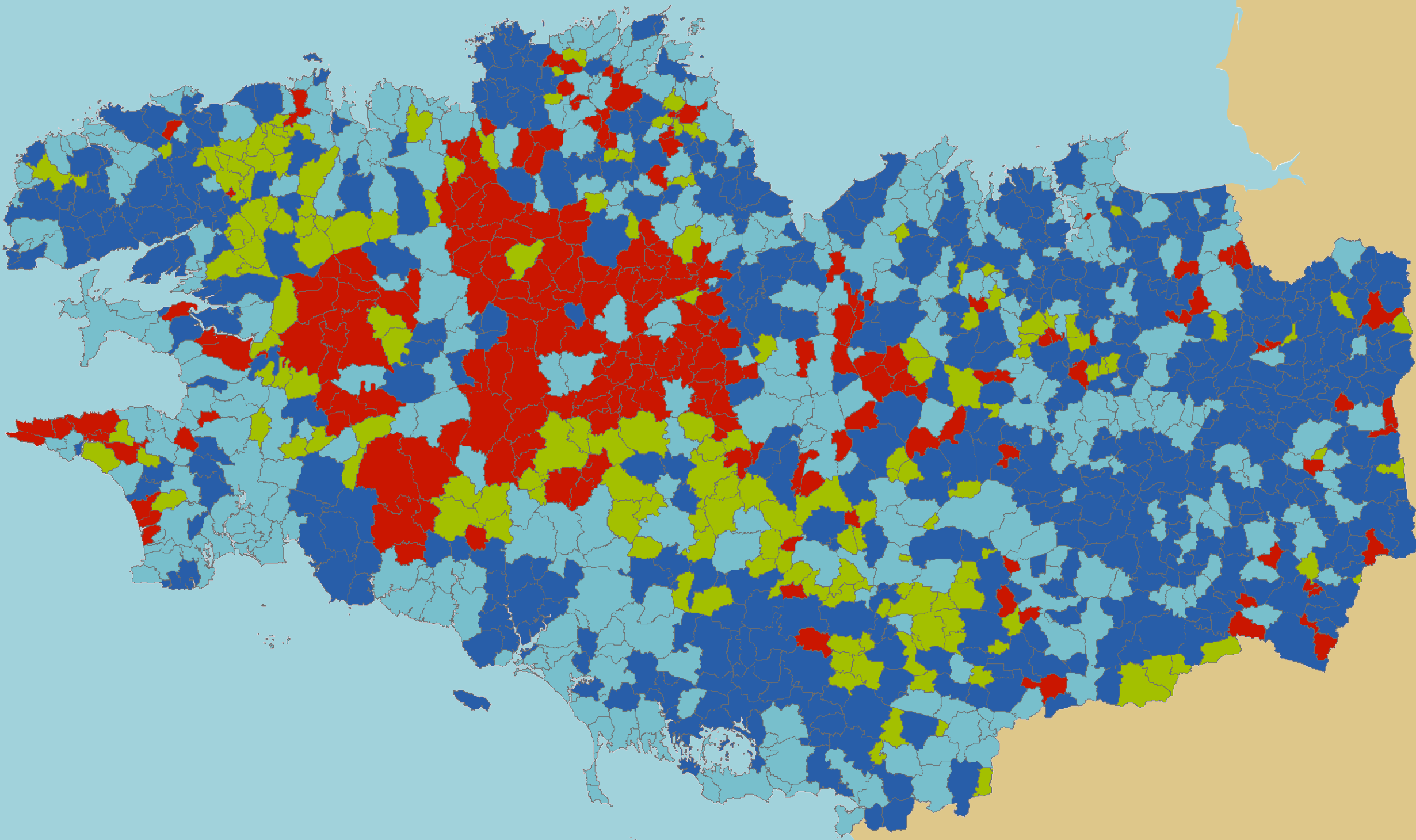


Tableau de bord de suivi des PLU en Bretagne (01/06/2009)



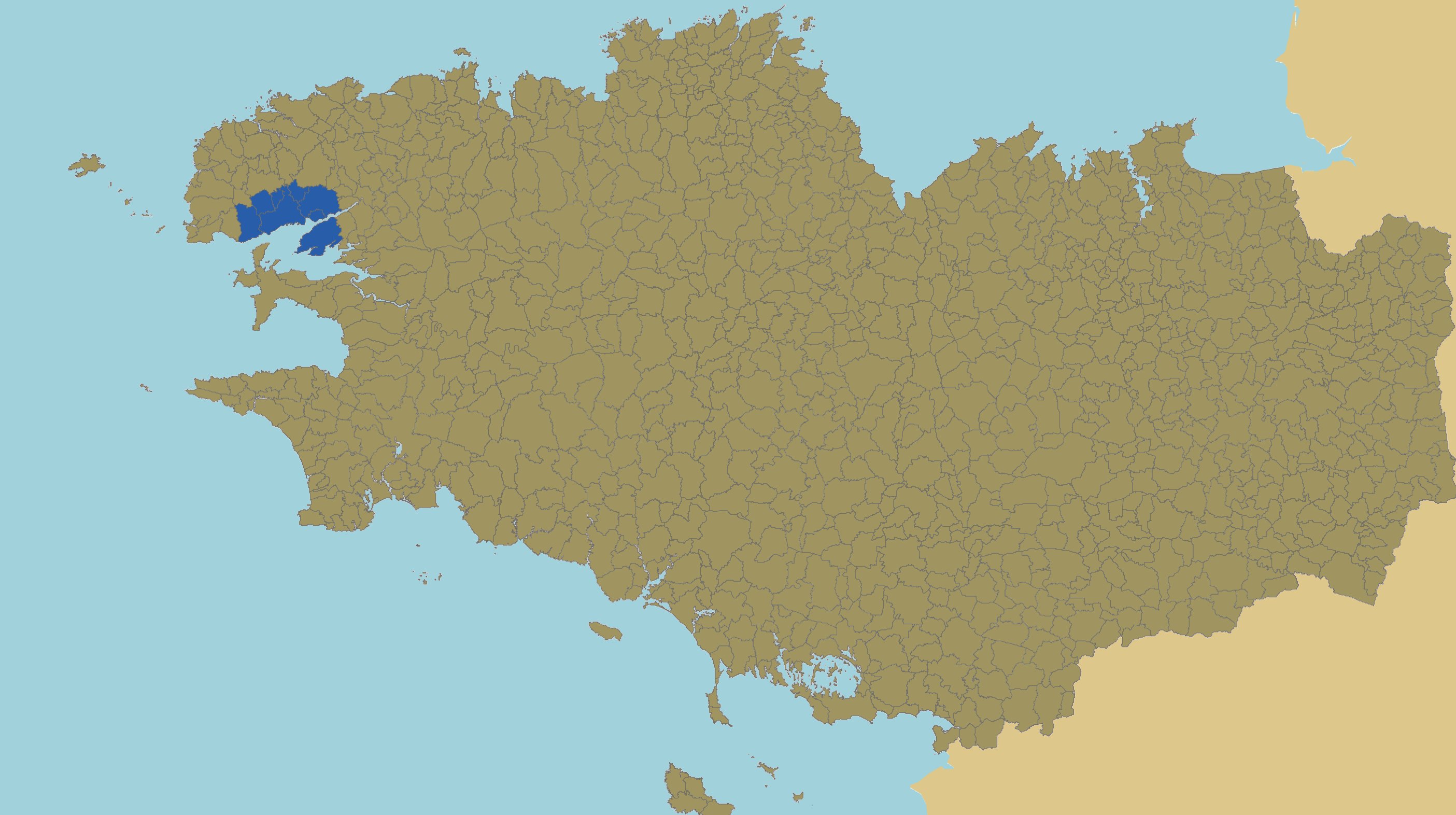
Type de document d'urbanisme

- CC
- PLU
- POS
- RNU



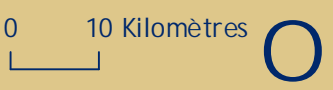
Sources : fond de plan BD CARTO © IGN 2005 (licence d'endue 2008 CISO25-2.4), DDE et collectivités locales bretonnes
Réalisation : Région Bretagne - MRSIG - 01/01/2009

Tableau de bord de suivi des PLU en Bretagne (01/06/2009)



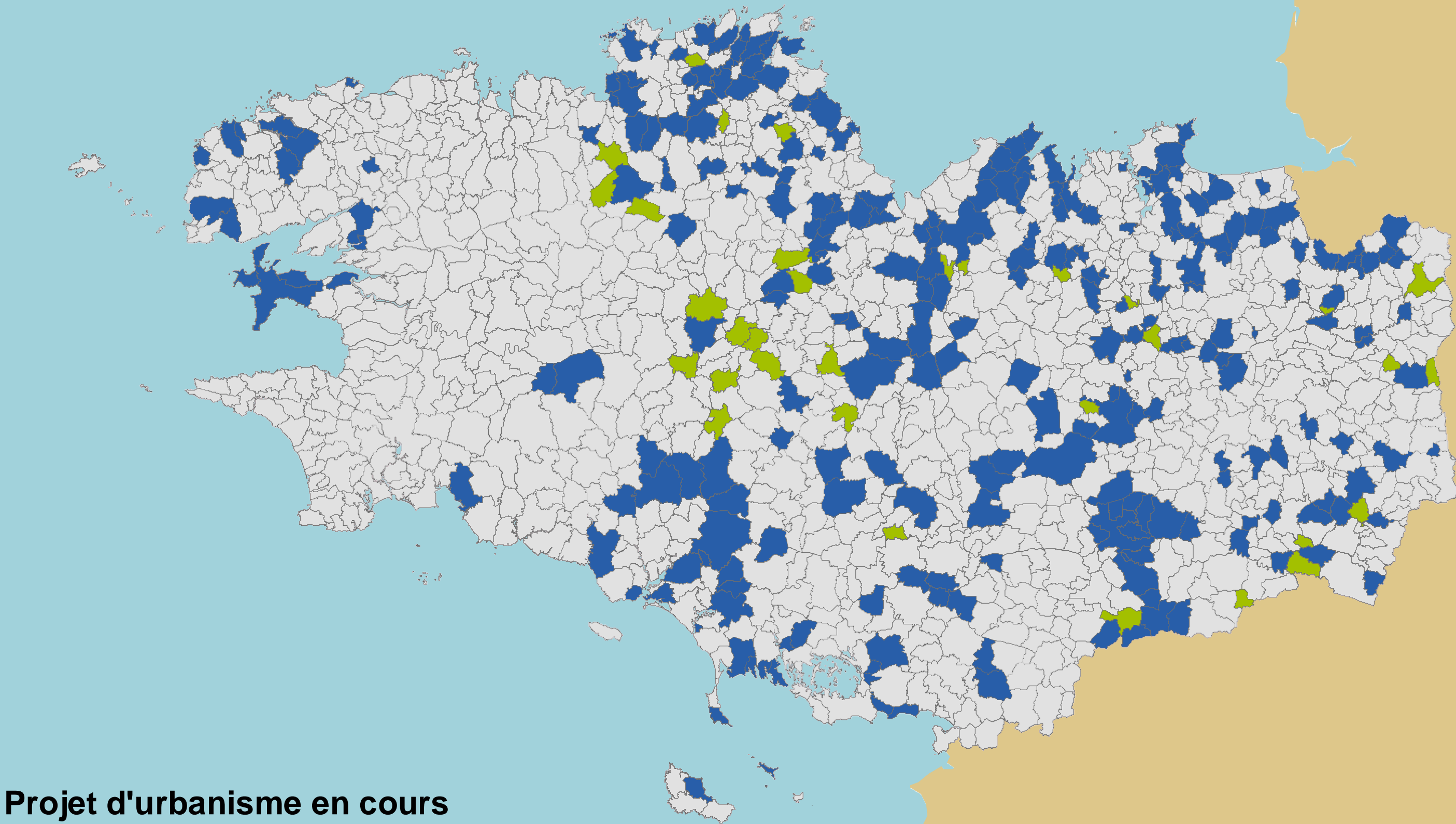
PLU intercommunal

- non
- oui



Sources : fond de plan BD CARTO © IGN 2005 (licence etendue 2008 CS025-2.4), DDE et collectivités locales bretonnes
Réalisation : Région Bretagne - MRSIG - 01/01/2009

Tableau de bord de suivi des PLU en Bretagne (01/06/2009)

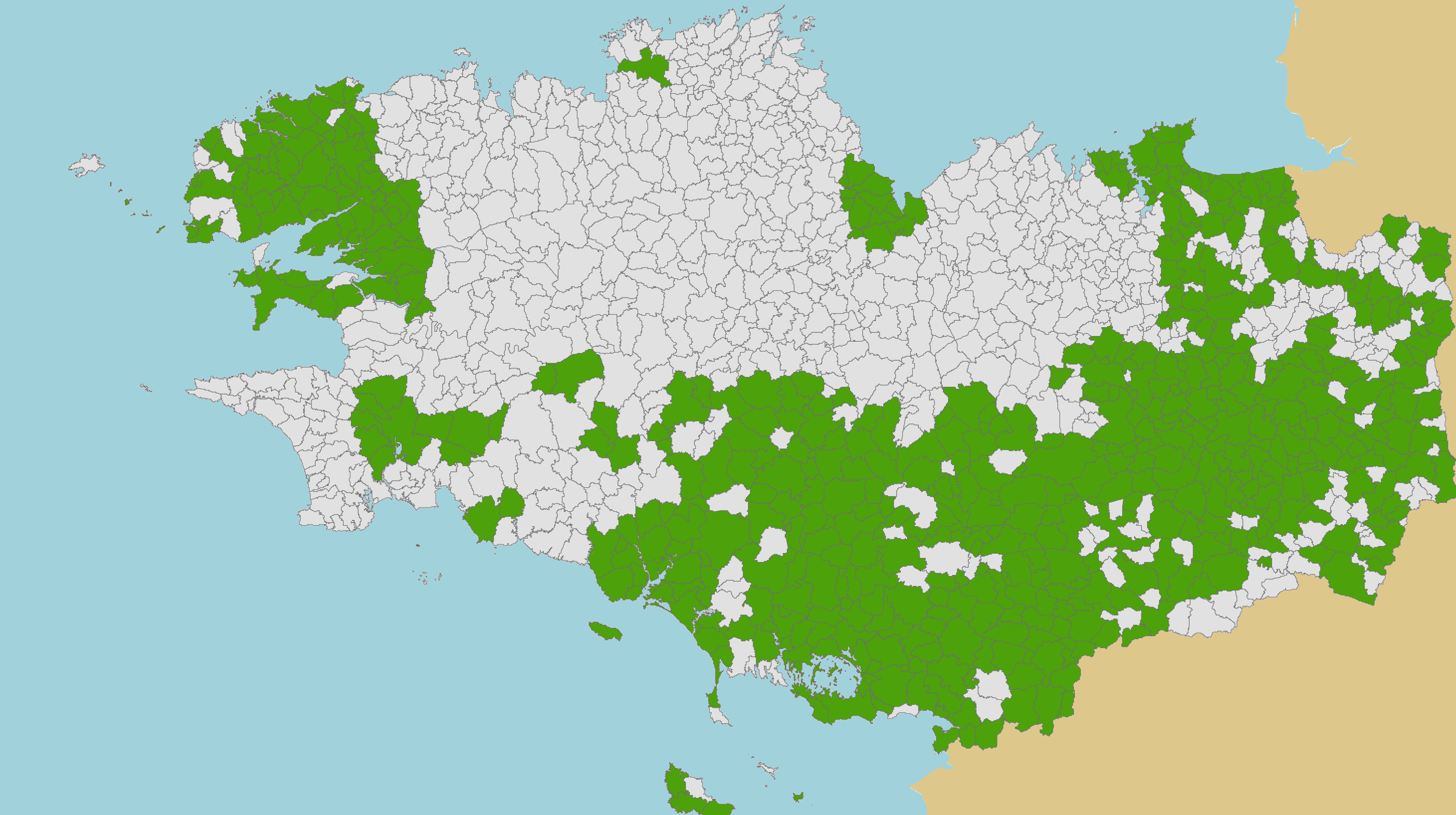


Projet d'urbanisme en cours

- CC en cours
- PLU en cours
- Pas de projet en cours


0 10 Kilomètres

Tableau de bord de suivi des PLU en Bretagne (01/06/2009)



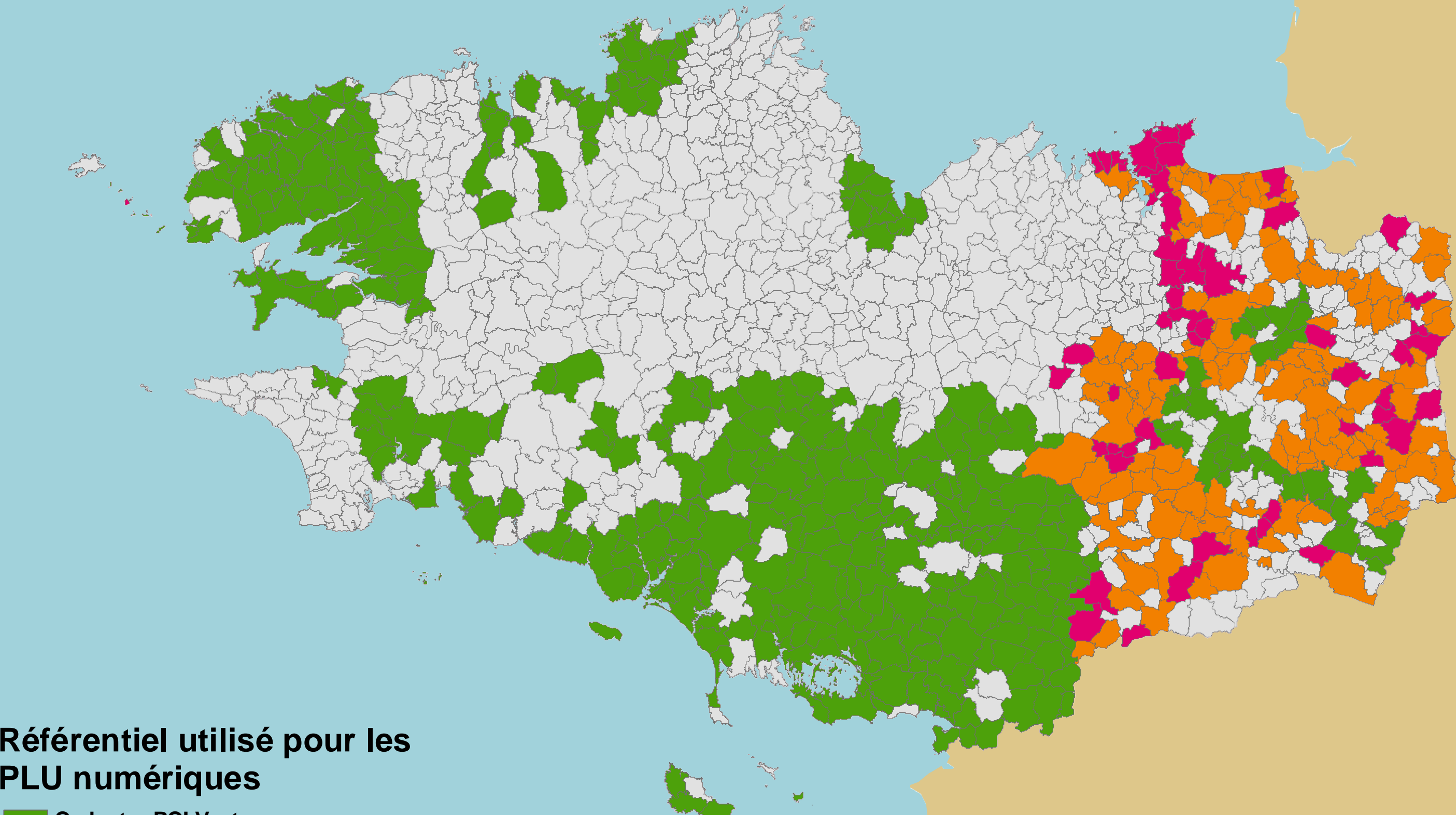
Format PLU

- SIG
- nonSIG

0 10 Kilomètres 

Sources : fond de plan BD CARTO © IGN 2005 (licence d'endue 2008 CISO25-2.4), DDE et collectivités locales bretonnes
Réalisation : Région Bretagne - MRSIG - 01/01/2009

Tableau de bord de suivi des PLU en Bretagne (01/06/2009)



Référentiel utilisé pour les
PLU numériques

- Cadastre PCI Vecteur
- BDORTH0
- SCAN25
- non SIG ou non renseigné

Tableau de bord de suivi des PLU en Bretagne (01/06/2009)




Tableau de bord de suivi des PLU en Bretagne (01/06/2009)

Gestionnaire du
tableau de bord

- ADEUPA
- CA du Pays de Lorient
- CA du Pays de Vannes
- CC Au pays de la Roche aux Fées
- CC Paimpol Goëlo
- CC du Pays d'Aubigné
- DDE22
- DDE29
- DDE35
- DDEA56
- Lannion-Trégor Agglomération
- Rennes Métropole
- Saint-Brieuc Agglomération