

Tableau de bord de suivi des PLU en Bretagne (26/11/2009)

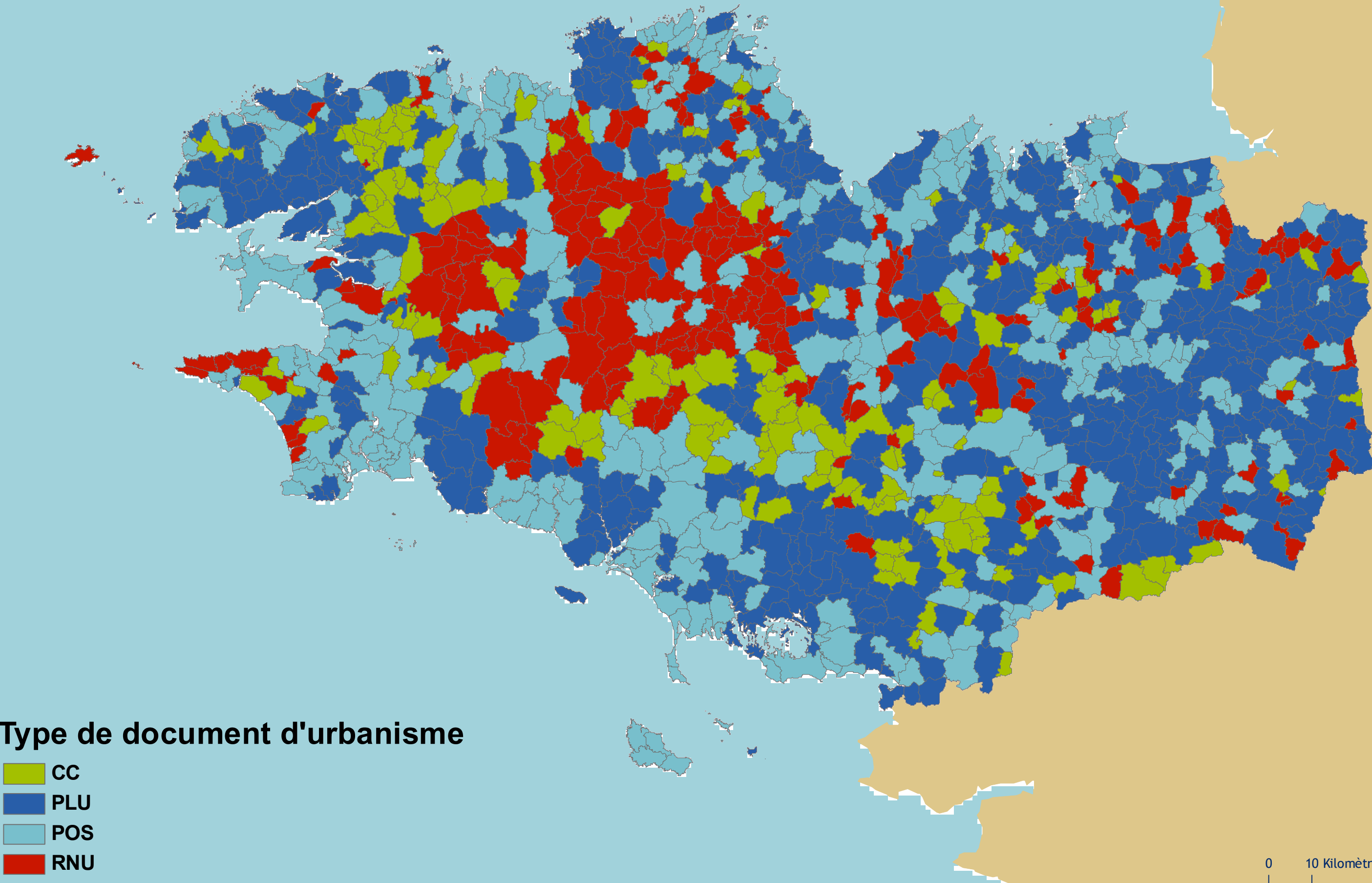
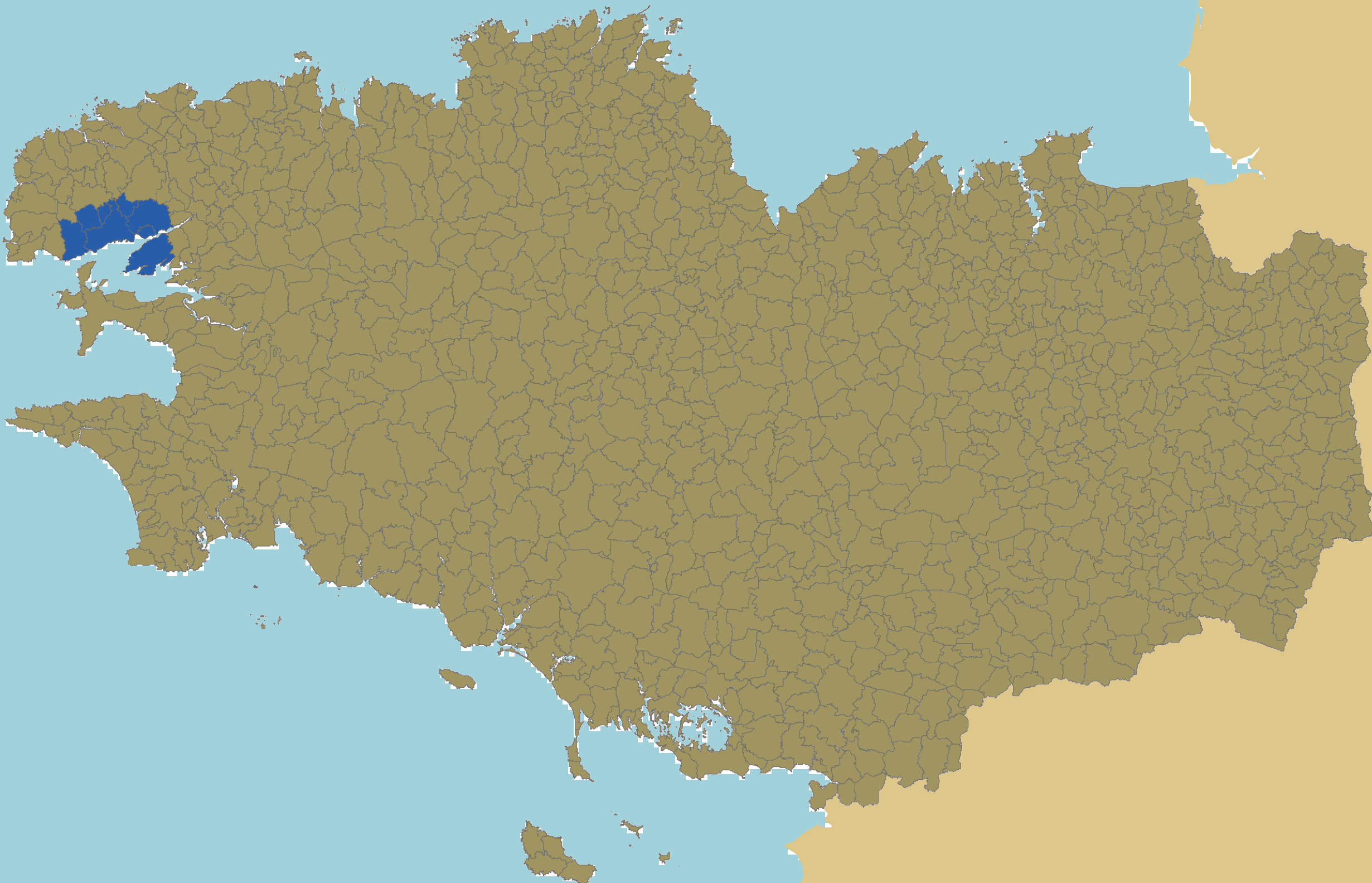


Tableau de bord de suivi des PLU en Bretagne (26/11/2009)



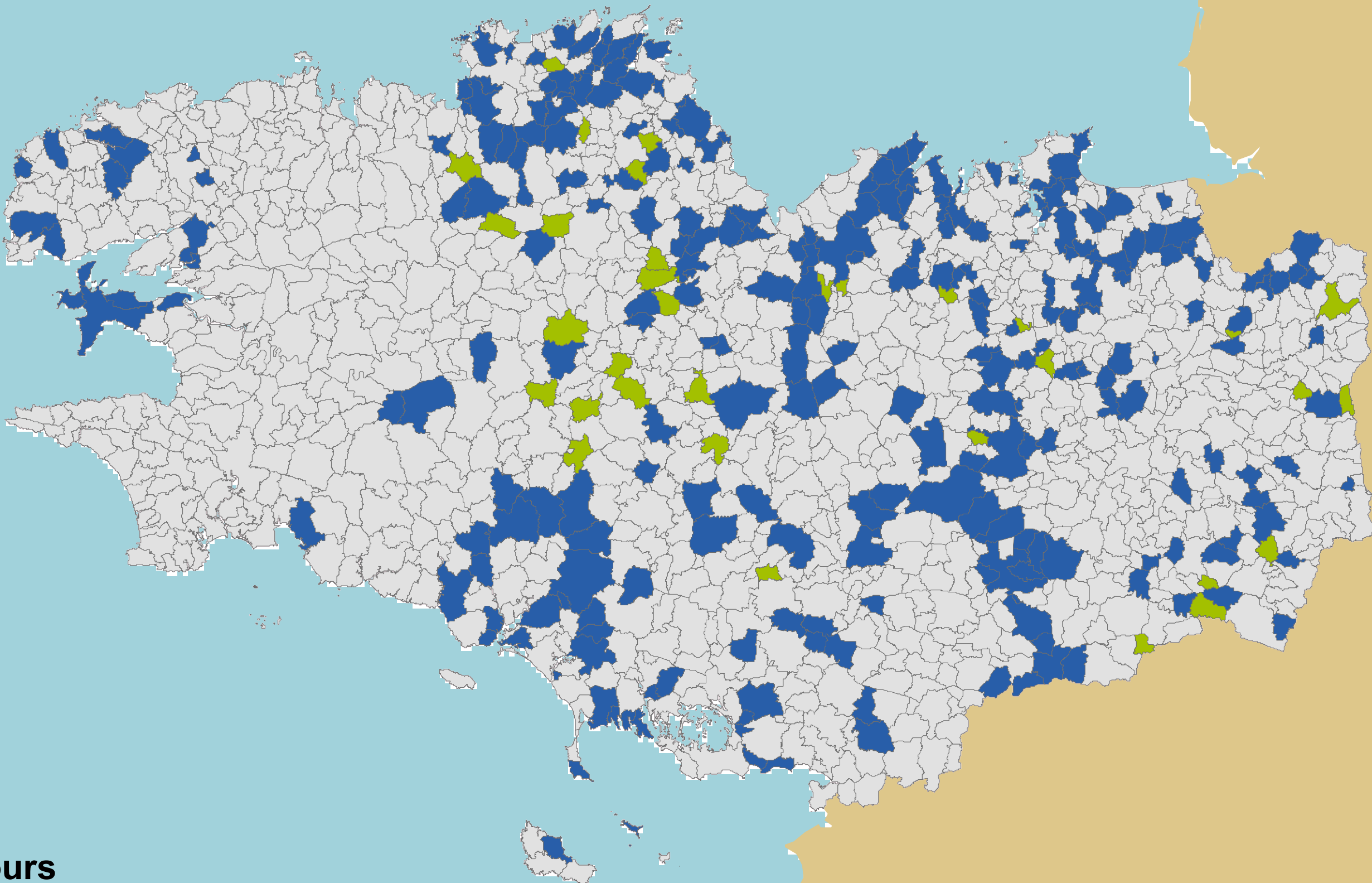
PLU intercommunal

- non
- oui

0 10 Kilomètres



# Tableau de bord de suivi des PLU en Bretagne (26/11/2009)

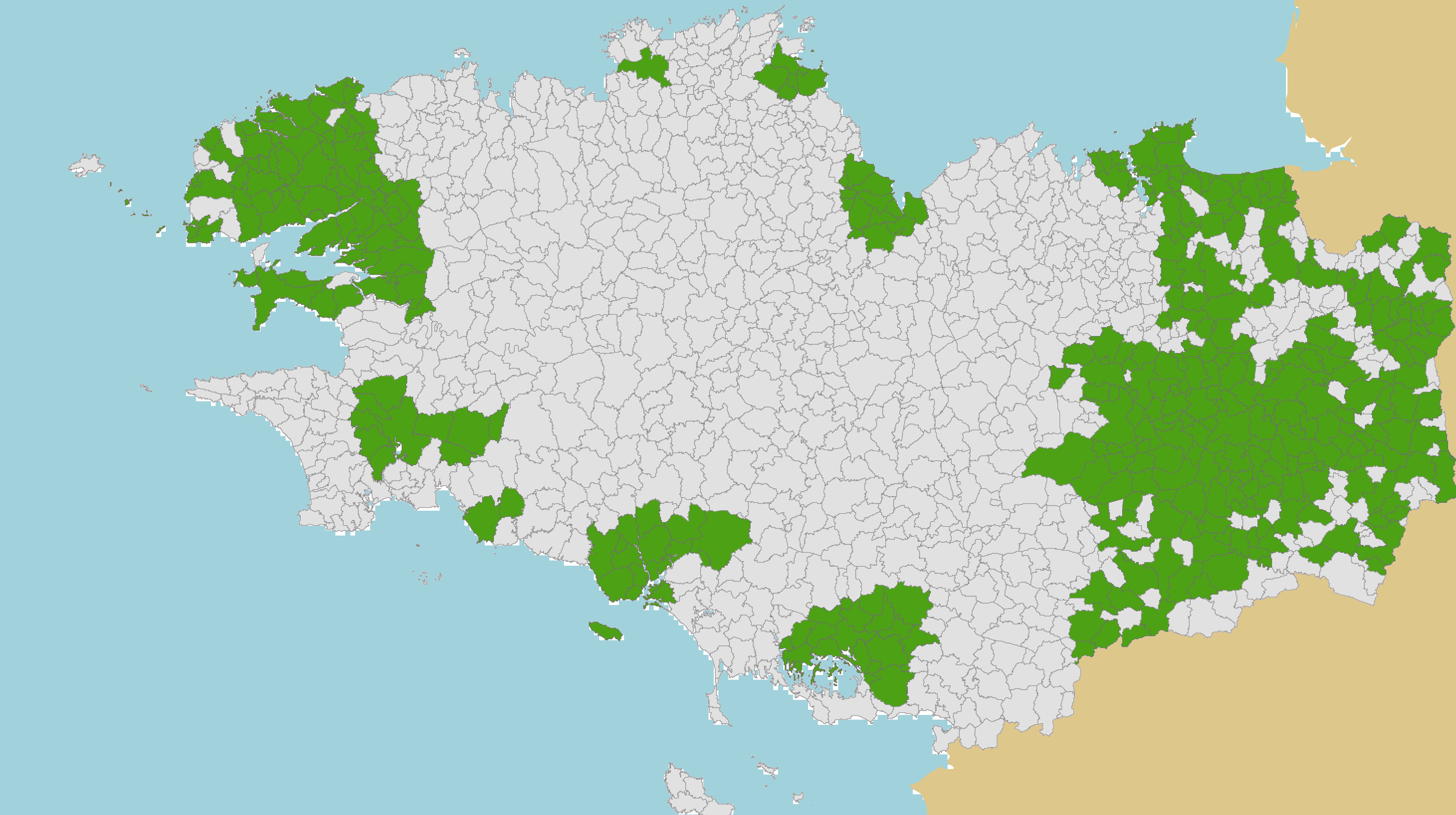


## Projet en cours

- CC en cours
- PLU en cours
- Pas de projet en cours



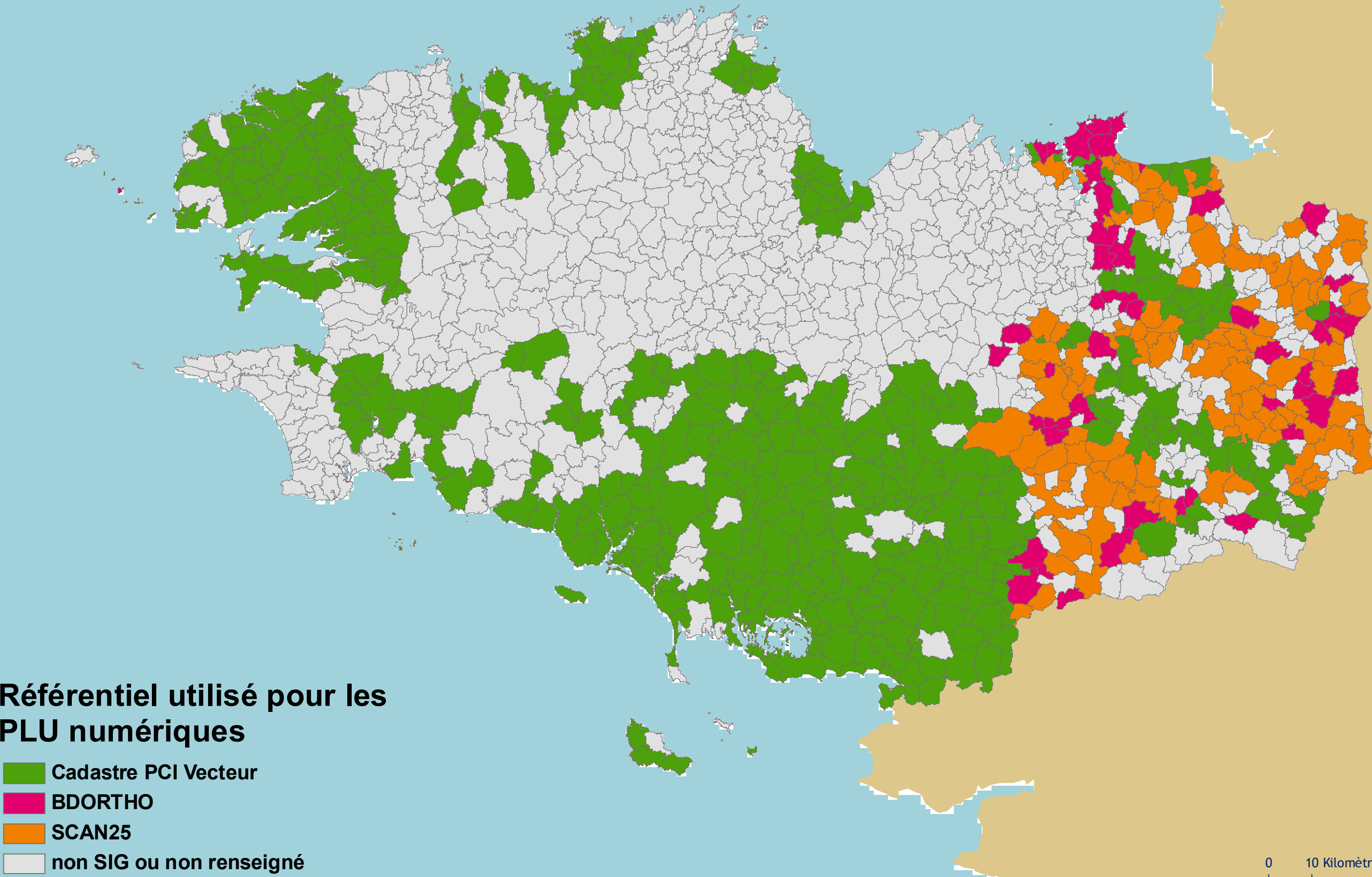
# Tableau de bord de suivi des PLU en Bretagne (26/11/2009)



## Format PLU

- SIG
- non SIG


# Tableau de bord de suivi des PLU en Bretagne (26/11/2009)



## Référentiel utilisé pour les PLU numériques

- Cadastre PCI Vecteur
- BDORTH0
- SCAN25
- non SIG ou non renseigné

# Tableau de bord de suivi des PLU en Bretagne (26/11/2009)





# Tableau de bord de suivi des PLU en Bretagne (26/11/2009)

## Gestionnaire du tableau de bord

- ADEUPA
- CA du Pays de Lorient
- CA du Pays de Vannes
- CC Au pays de la Roche aux Fées
- CC Paimpol Goëlo
- CC de Concarneau Cornouaille
- CC du Pays d'Aubigné
- DDE22
- DDE29
- DDE35
- DDEA56
- Lannion-Trégor Agglomération
- Rennes Métropole
- Saint-Brieuc Agglomération

