

Tableau de bord de suivi des documents d'urbanisme en Bretagne (17/05/2011)

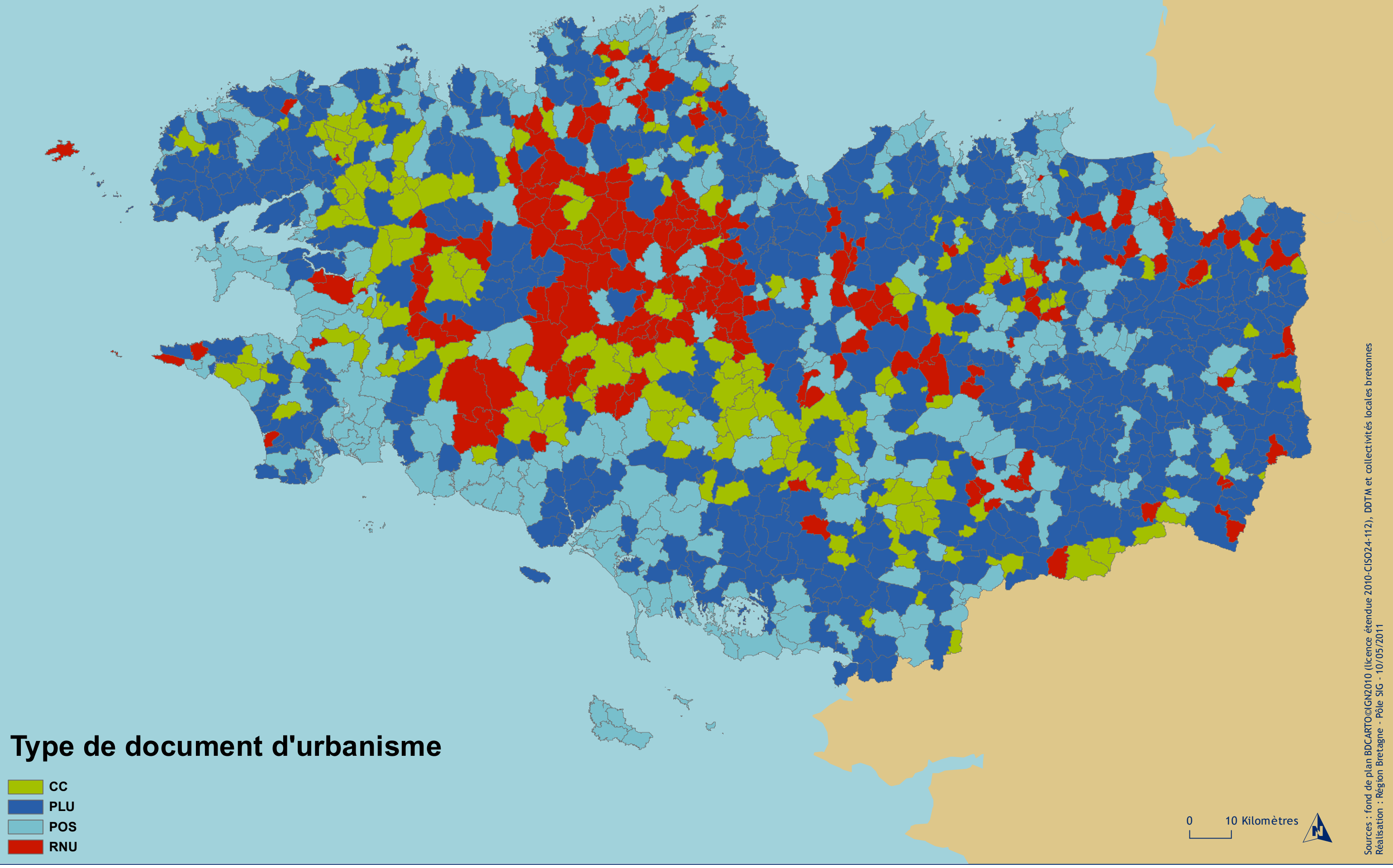
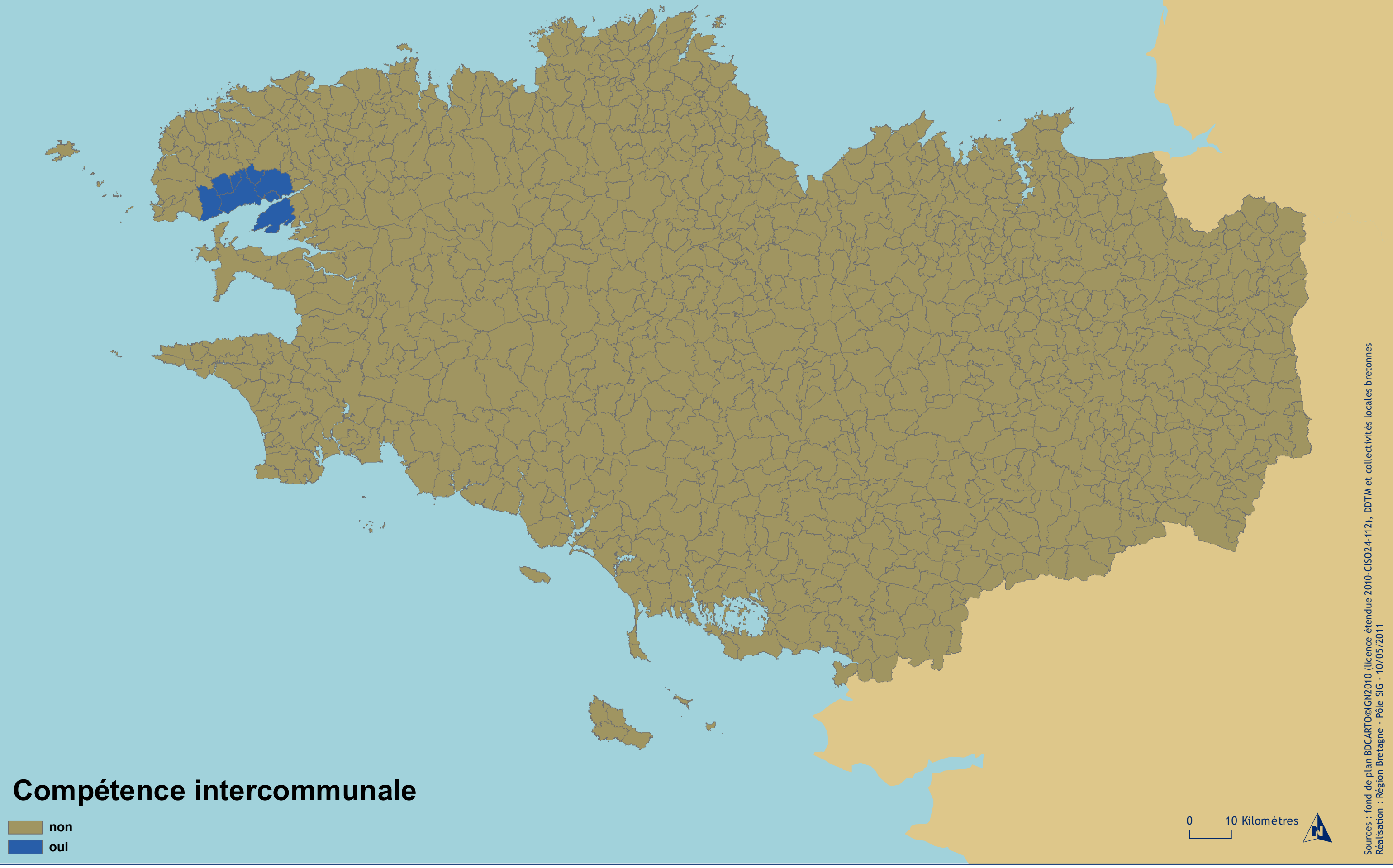


Tableau de bord de suivi des documents d'urbanisme en Bretagne (17/05/2011)



Compétence intercommunale

- non
- oui

0 10 Kilomètres

Tableau de bord de suivi des documents d'urbanisme en Bretagne (17/05/2011)

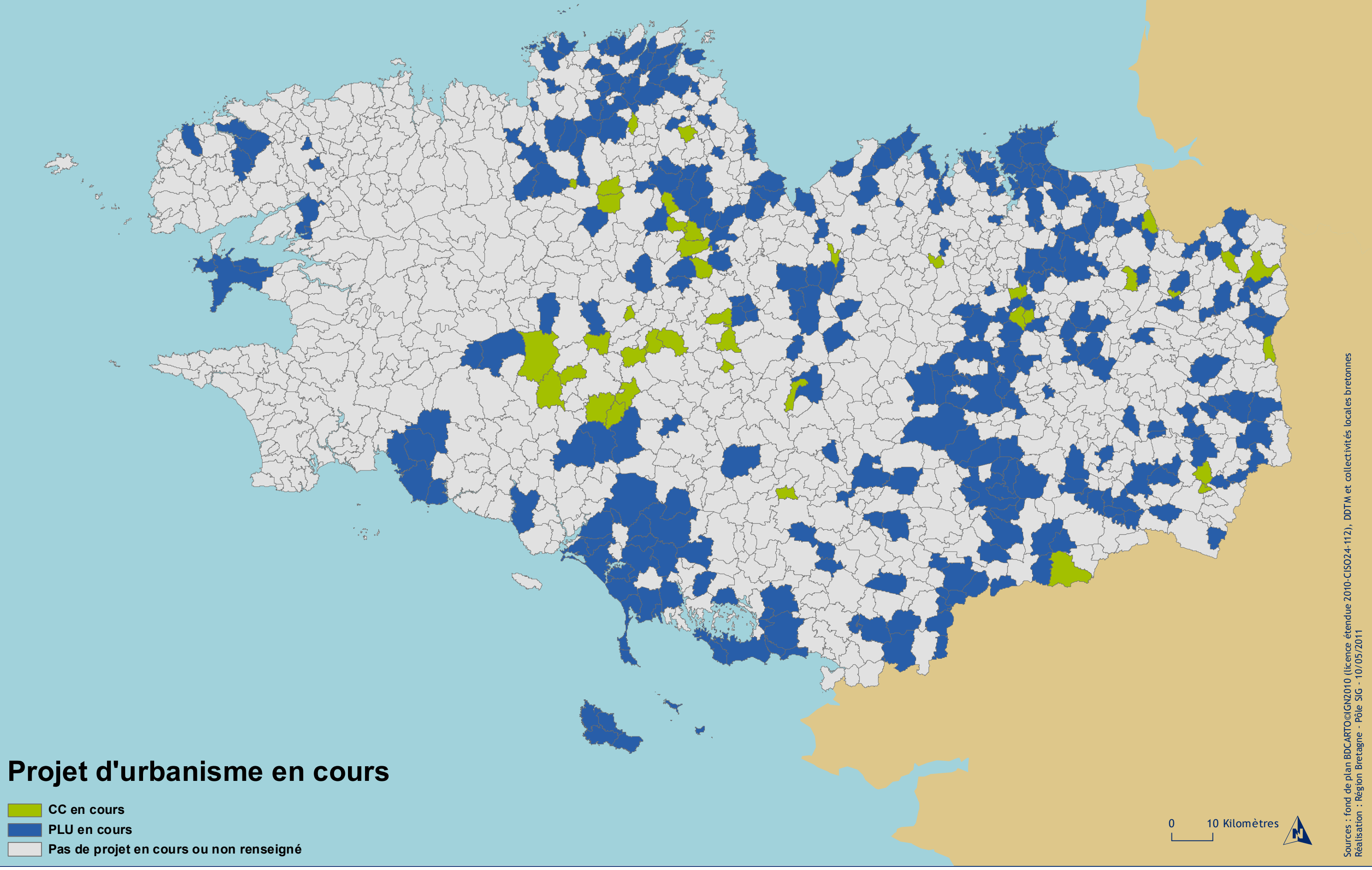
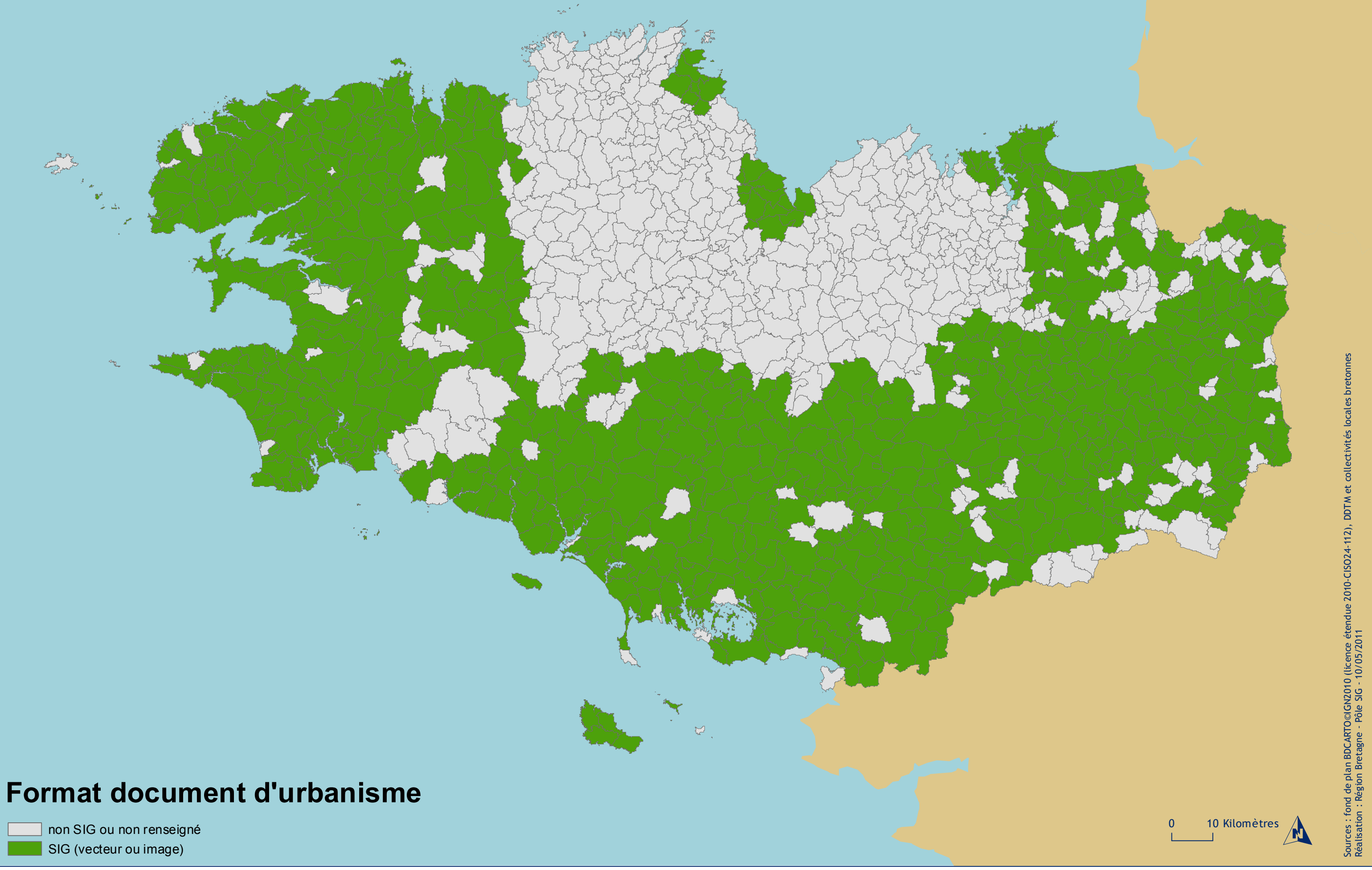


Tableau de bord de suivi des documents d'urbanisme en Bretagne (17/05/2011)



Format document d'urbanisme

- non SIG ou non renseigné
- SIG (vecteur ou image)

0 10 Kilomètres

Sources : fond de plan BDCARTO©IGN2010 (licence étendue 2010-CISO24-112), DDTM et collectivités locales bretonnes
Réalisation : Région Bretagne - Pôle SIG - 10/05/2011

Tableau de bord de suivi des documents d'urbanisme en Bretagne (17/05/2011)

Référentiel utilisé pour les documents d'urbanisme numériques

- Cadastre PCI Vecteur
- cadastre autre calage
- BDORTHO
- SCAN25
- BdTopo IGN (contour commune)
- Image calée
- non SIG ou non renseigné

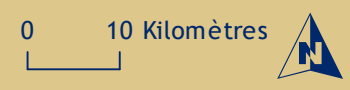
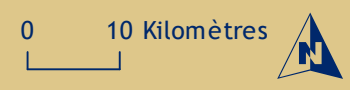


Tableau de bord de suivi des documents d'urbanisme en Bretagne (17/05/2011)

Structuration des documents d'urbanisme numériques

- CC Bretagne
- Inspiré du 44
- 29
- Spécifique
- Zonages et EBC
- Image
- non SIG ou non renseigné



Sources : fond de plan BDCARTO©GN2010 (licence étendue 2010-CISO24-112), DDTM et collectivités locales bretonnes
Réalisation : Région Bretagne - Pôle SIG - 10/05/2011

Tableau de bord de suivi des documents d'urbanisme en Bretagne (17/05/2011)

Gestionnaire du tableau de bord

- BMO
- CA du Pays de Lorient
- CC Au pays de la Roche aux Fées
- CC Paimpol Goëlo
- CC de Concarneau Cornouaille
- CC du Pays d'Aubigné
- DDTM22
- DDTM29
- DDTM35
- DDTM56
- Lannion-Trégor Agglomération
- Rennes Métropole
- Saint-Brieuc Agglomération
- Syndicat mixte du Pays d'Auray
- Vannes aggro

0 10 Kilomètres

