

Tableau de bord de suivi des documents d'urbanisme en Bretagne (23/01/2012)

Type de document d'urbanisme

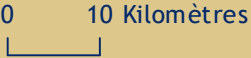
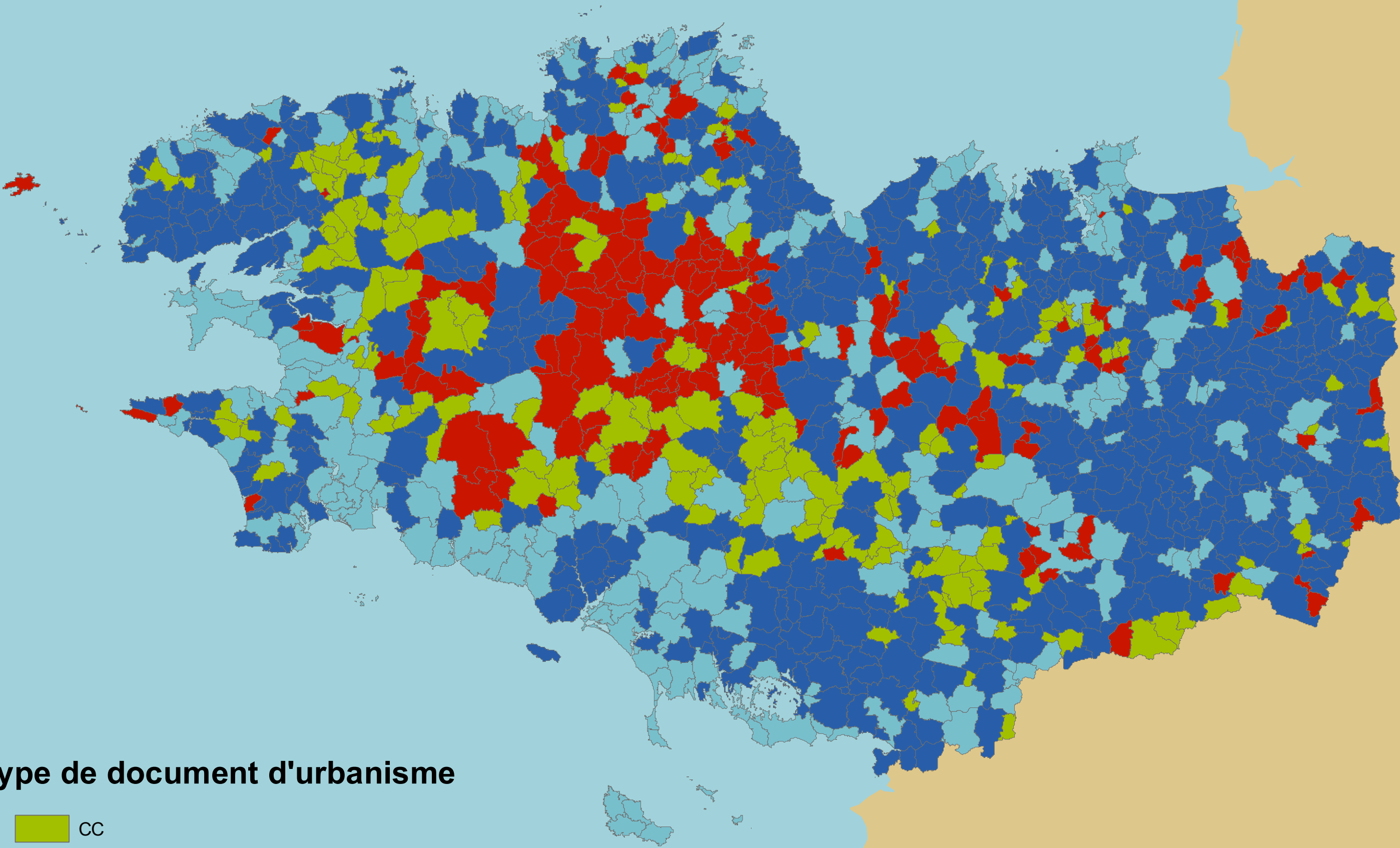
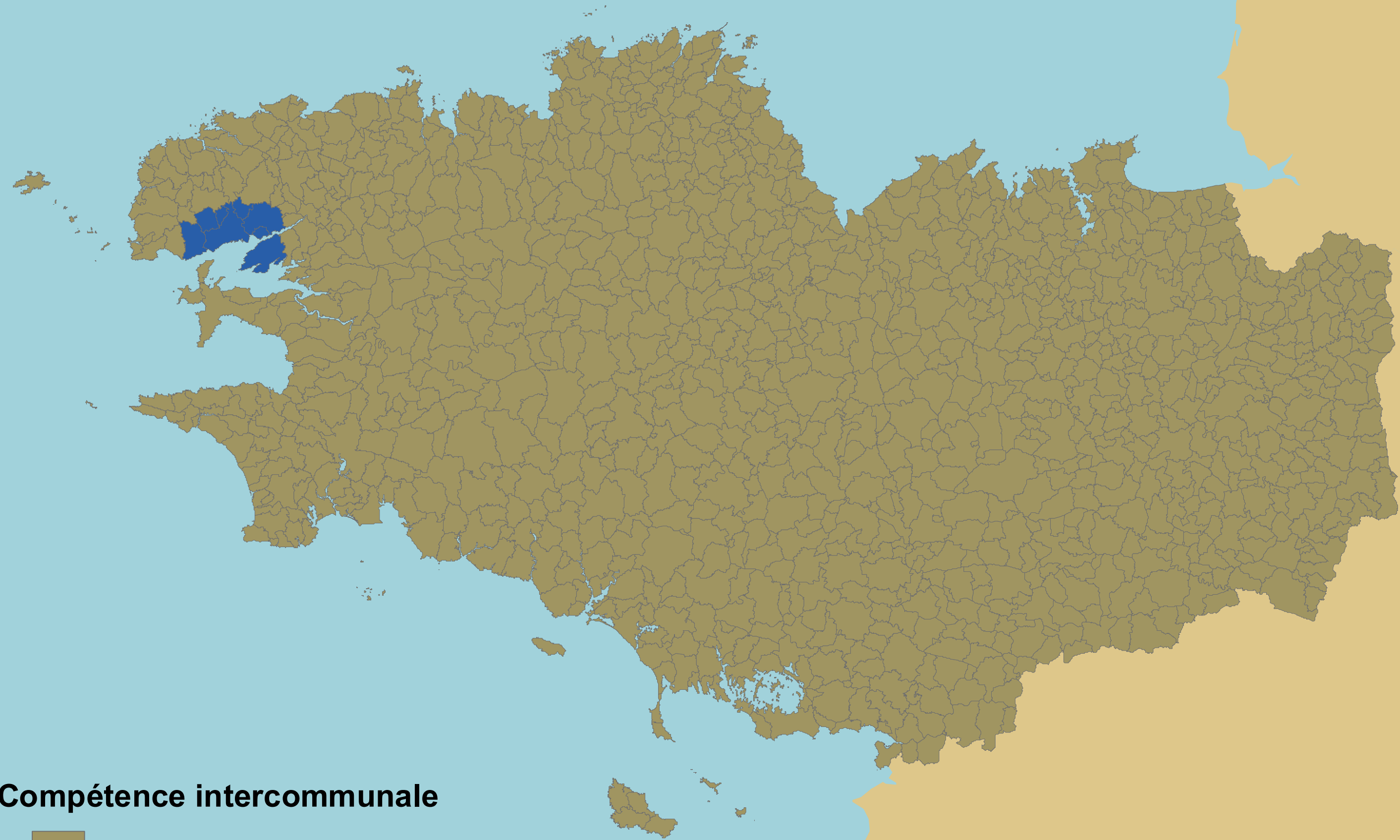


Tableau de bord de suivi des documents d'urbanisme en Bretagne (19/01/2012)



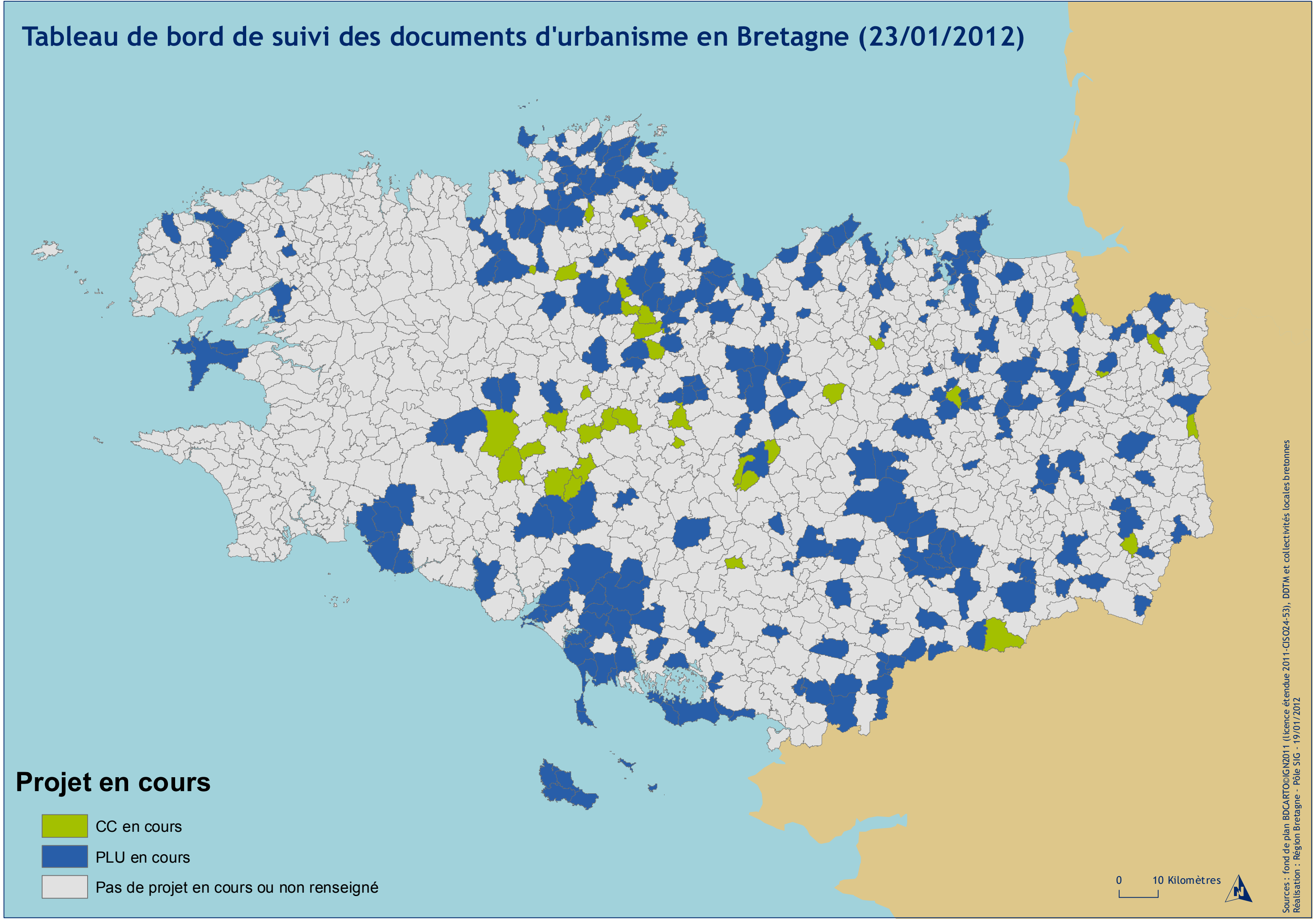
Compétence intercommunale

- non
- oui




0 10 Kilomètres



Tableau de bord de suivi des documents d'urbanisme en Bretagne (23/01/2012)



Projet en cours

-  CC en cours
-  PLU en cours
-  Pas de projet en cours ou non renseigné

0 10 Kilomètres



Tableau de bord de suivi des documents d'urbanisme en Bretagne (19/01/2012)

Format document d'urbanisme



-  SIG (vecteur ou image)
-  non SIG ou non renseigné

Tableau de bord de suivi des documents d'urbanisme en Bretagne (23/01/2012)

Référentiel utilisé pour les documents d'urbanisme numériques

- Cadastré PCI Vecteur
- Cadastré Autre calage
- BD Parcellaire
- BDORTHO
- SCAN25
- BD Topo
- Image calée
- non SIG ou non renseigné

0 10 Kilomètres



Tableau de bord de suivi des documents d'urbanisme en Bretagne (19/01/2012)

Structuration des documents d'urbanisme numériques

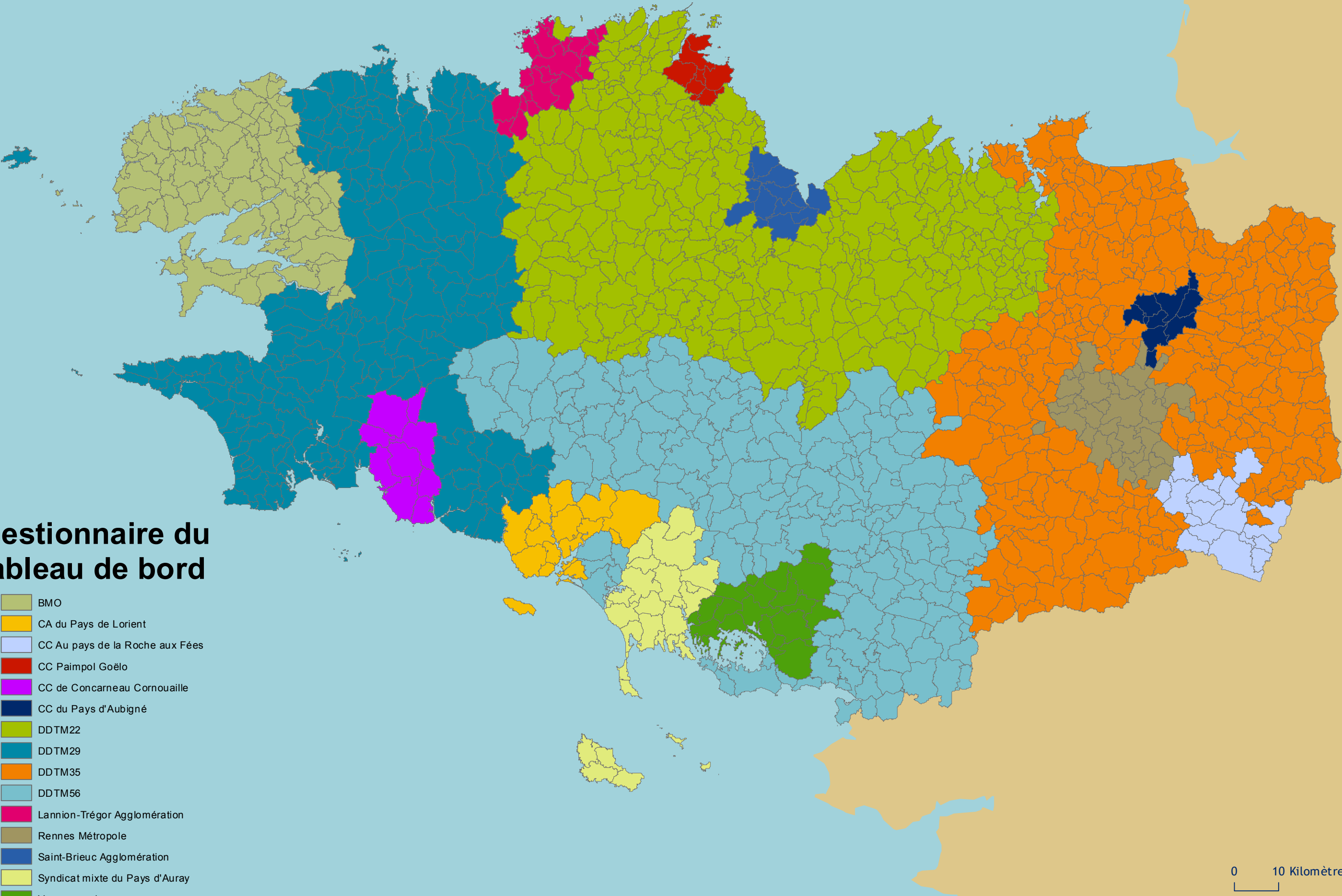
- 29
- 29 (contour commune seul)
- 29 (zonage)
- 29 (zonage, prescrip)
- 29 (zonage, prescrip, infos)
- CC Bretagne
- COVADIS V 1.0 PLU (zonage)
- COVADIS V 1.0 PLU (zonage, prescrip)
- COVADIS V 1.0 PLU (zonage, prescrip, infos)
- Inspiré du 44
- Spécifique
- Zonages
- Zonages et EBC
- image calée
- non SIG ou non renseigné



Tableau de bord de suivi des documents d'urbanisme en Bretagne (23/01/2012)

Gestionnaire du tableau de bord

- BMO
- CA du Pays de Lorient
- CC Au pays de la Roche aux Fées
- CC Paimpol Goëlo
- CC de Concarneau Cornouaille
- CC du Pays d'Aubigné
- DDTM22
- DDTM29
- DDTM35
- DDTM56
- Lannion-Trégor Agglomération
- Rennes Métropole
- Saint-Brieuc Agglomération
- Syndicat mixte du Pays d'Auray
- Vannes aggro



0 10 Kilomètres

