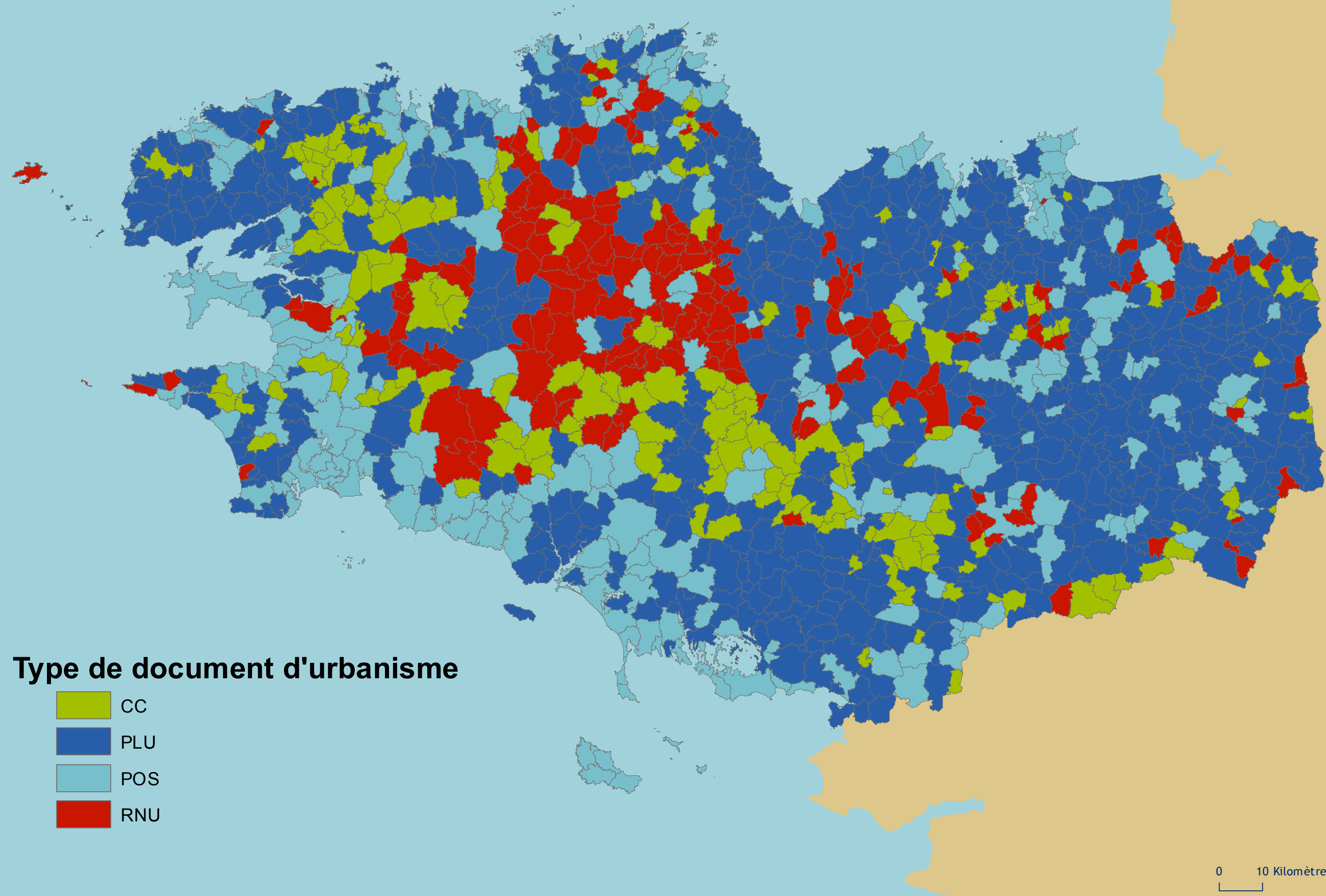


Tableau de bord de suivi des documents d'urbanisme en Bretagne (10/01/2013)



Type de document d'urbanisme

- CC
- PLU
- POS
- RNU

0 10 Kilomètres



Tableau de bord de suivi des documents d'urbanisme en Bretagne (10/01/2013)



Compétence intercommunale

- non
- oui

Tableau de bord de suivi des documents d'urbanisme en Bretagne (10/01/2013)

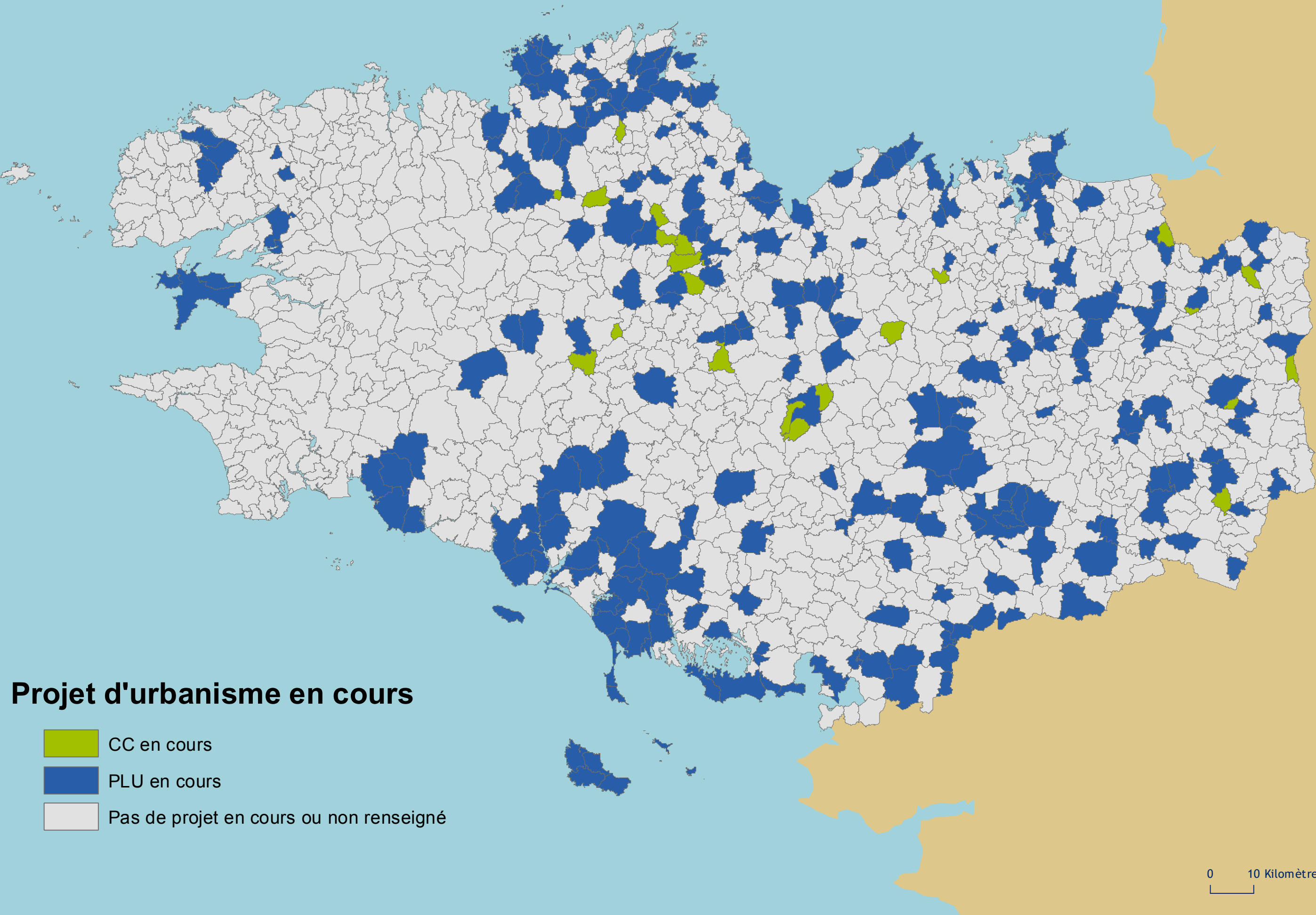
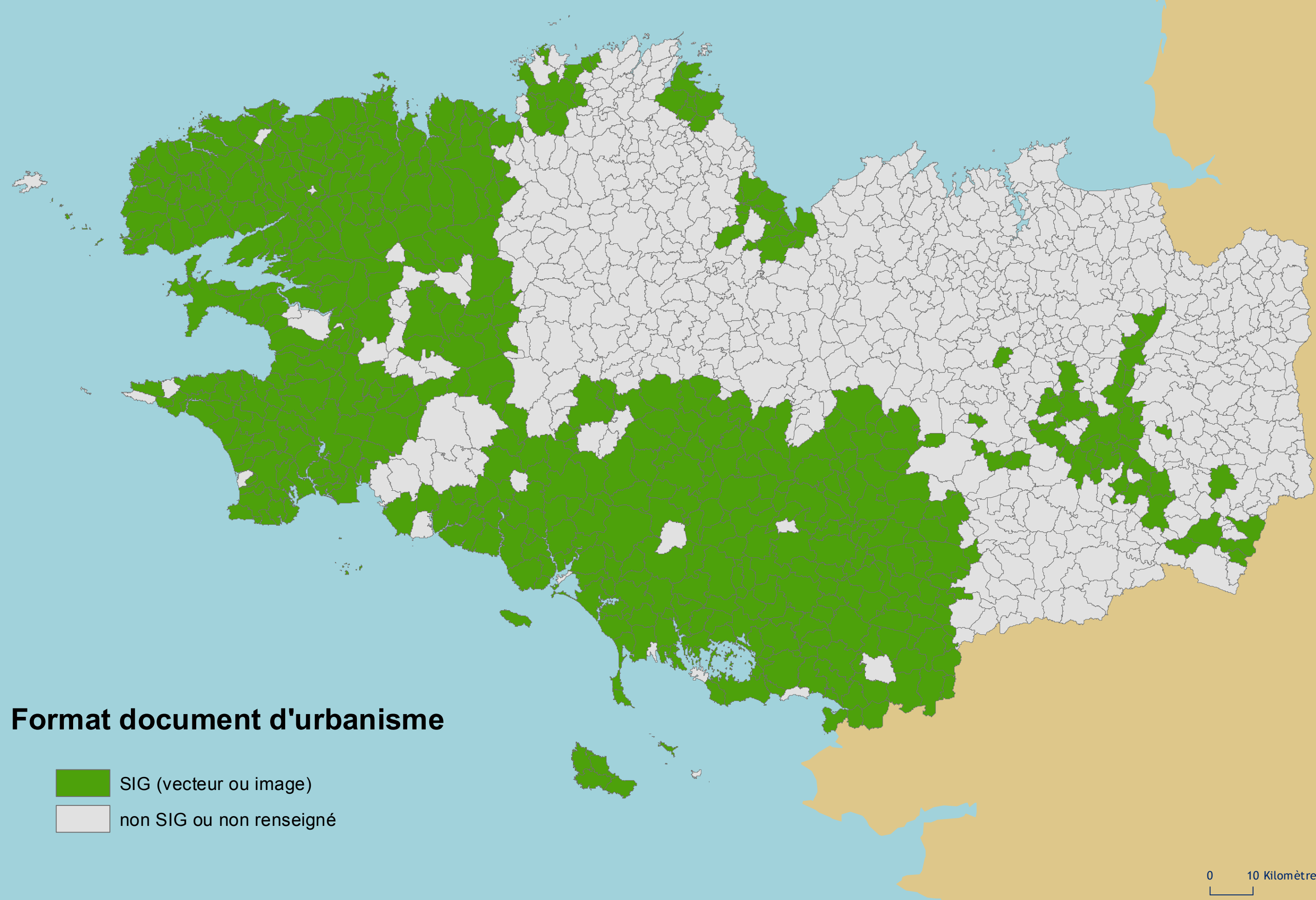


Tableau de bord de suivi des documents d'urbanisme en Bretagne (10/01/2013)



Format document d'urbanisme

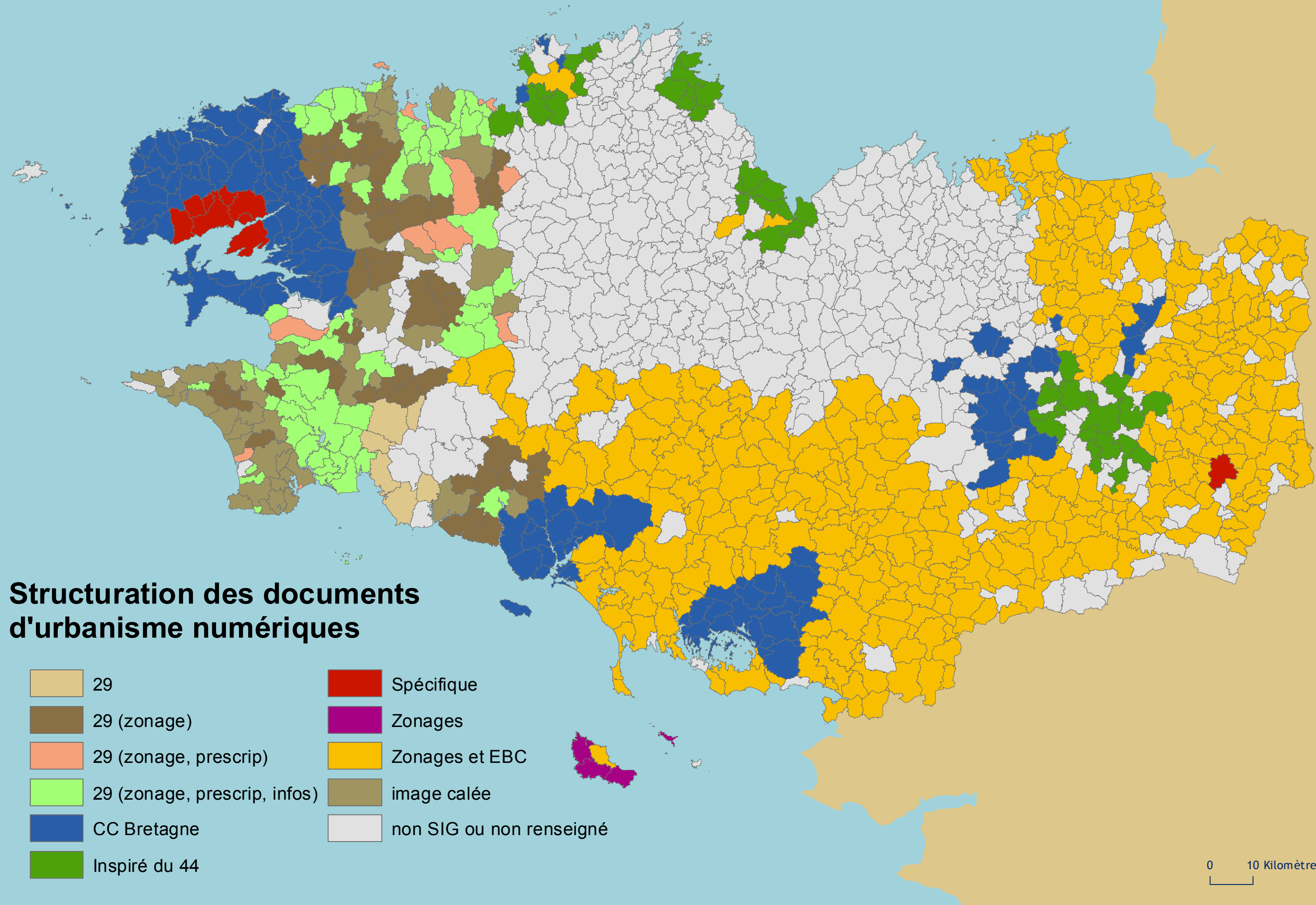
- SIG (vecteur ou image)
- non SIG ou non renseigné

Tableau de bord de suivi des documents d'urbanisme en Bretagne (10/01/2013)

Référentiel utilisé pour les documents d'urbanisme numériques

- Cadastre PCI Vecteur
- Cadastre Autre calage
- BD Parcellaire
- BDORTHO
- SCAN25
- non SIG ou non renseigné

Tableau de bord de suivi des documents d'urbanisme en Bretagne (10/01/2013)



Sources : fond de plan BDCARTO©IGN2012 (licence étendue 2012-DINO-1-39), DDTM et collectivités locales bretonnes
Réalisation : Région Bretagne - Pôle SIG - 10/01/2013

Tableau de bord de suivi des documents d'urbanisme en Bretagne (10/01/2013)

