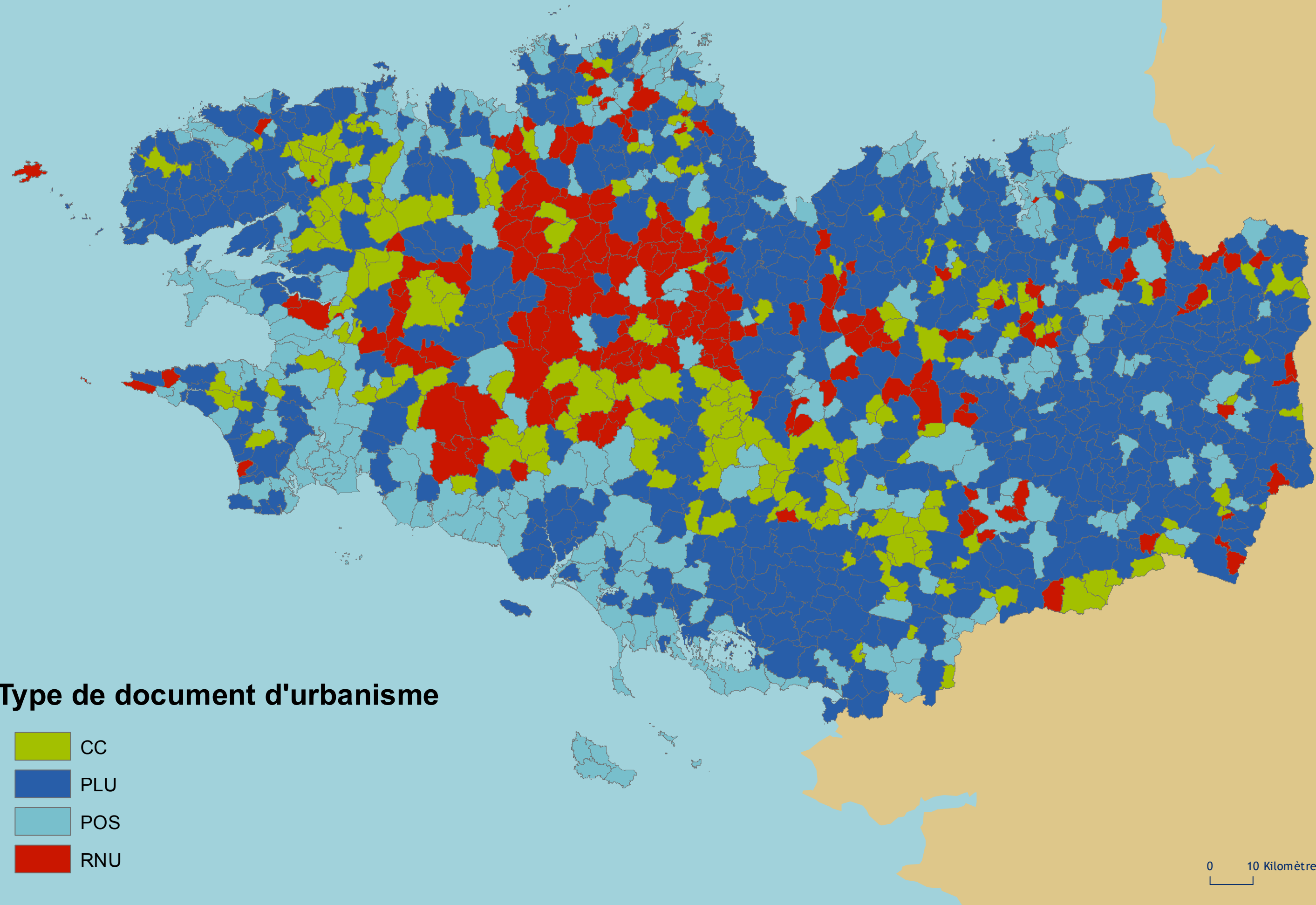


Tableau de bord de suivi des documents d'urbanisme en Bretagne (07/02/2013)



Type de document d'urbanisme

- CC
- PLU
- POS
- RNU

0 10 Kilomètres



Tableau de bord de suivi des documents d'urbanisme en Bretagne (07/02/2013)



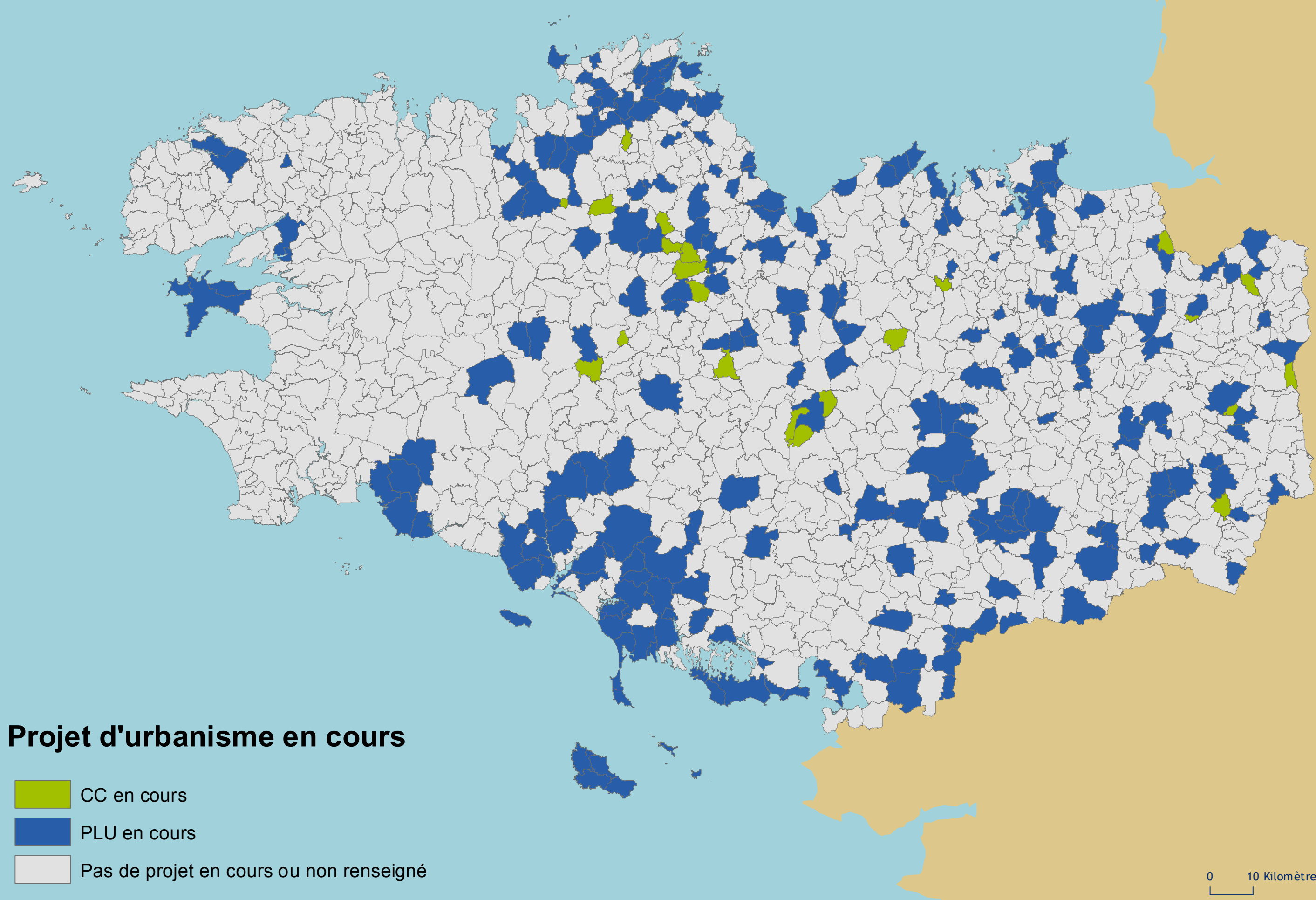
Compétence intercommunale

- non
- oui

0 10 Kilomètres



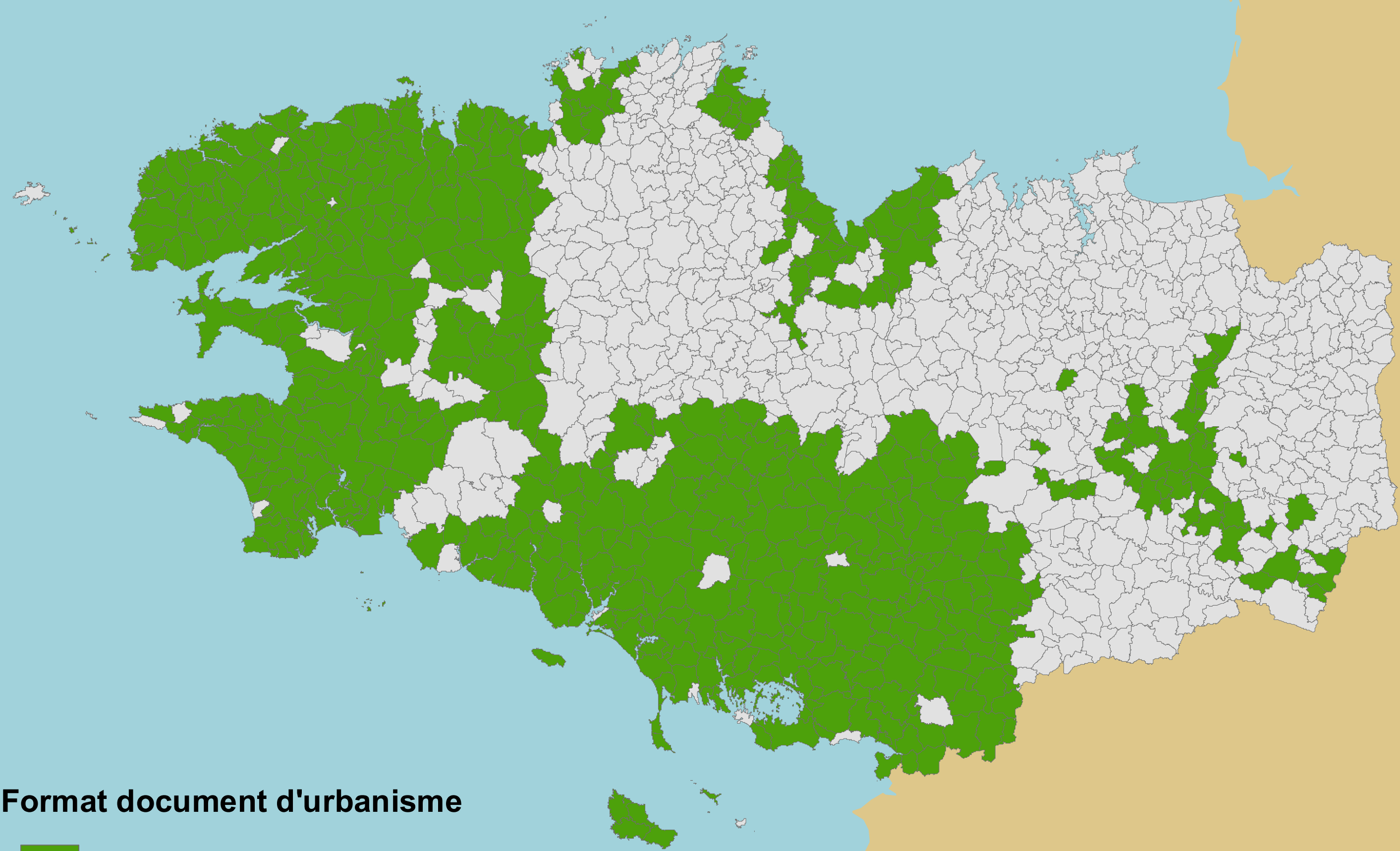
Tableau de bord de suivi des documents d'urbanisme en Bretagne (07/02/2013)



Projet d'urbanisme en cours

- CC en cours
- PLU en cours
- Pas de projet en cours ou non renseigné

Tableau de bord de suivi des documents d'urbanisme en Bretagne (07/02/2013)









Format document d'urbanisme

- SIG (vecteur ou image)
- non SIG ou non renseigné

Tableau de bord de suivi des documents d'urbanisme en Bretagne (07/02/2013)

Référentiel utilisé pour les documents d'urbanisme numériques

-  Cadastre PCI Vecteur
-  Cadastre Autre calage
-  BD Parcellaire
-  BDORTH0
-  SCAN25
-  non SIG ou non renseigné


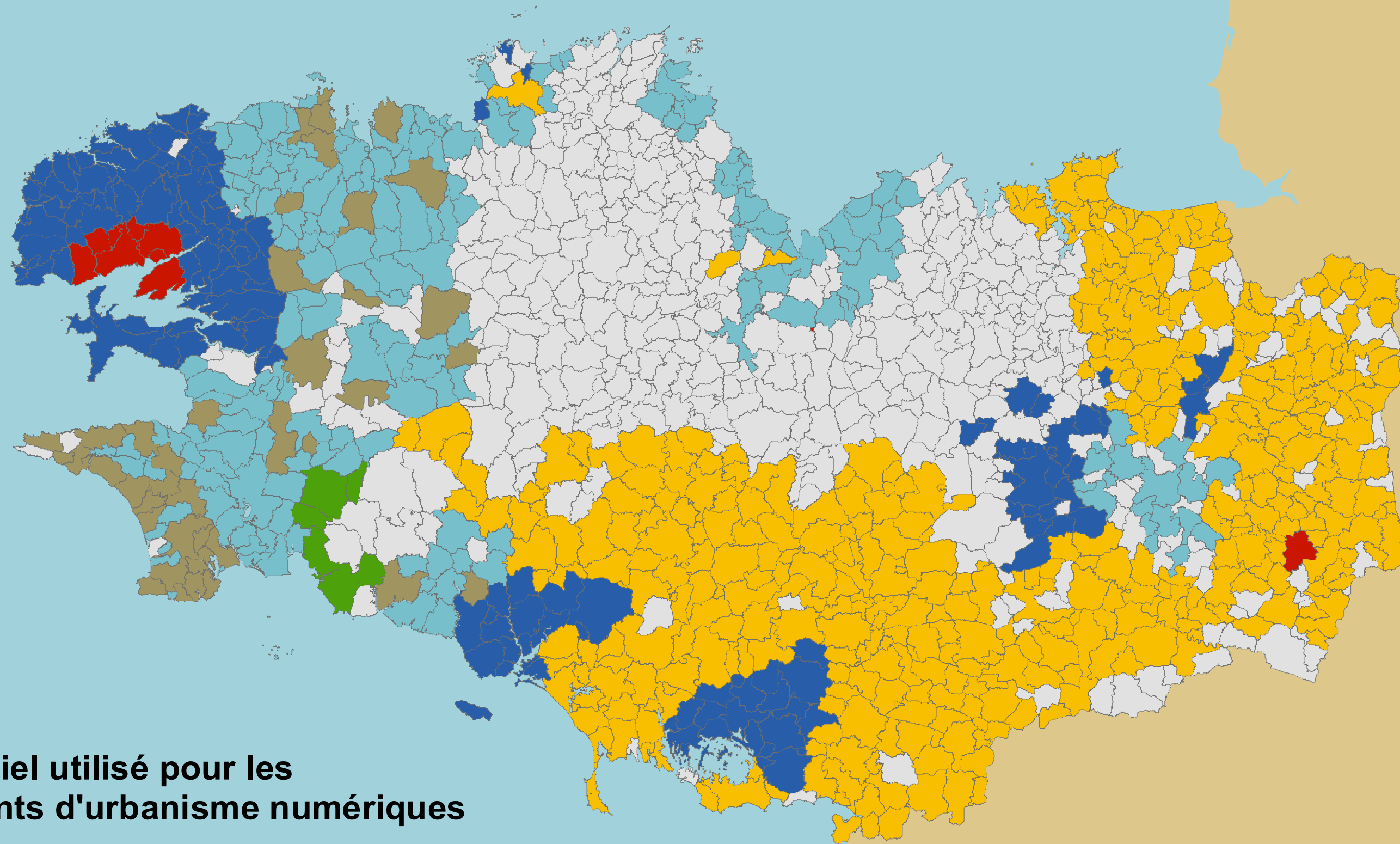


Tableau de bord de suivi des documents d'urbanisme en Bretagne (07/02/2013)



Référentiel utilisé pour les documents d'urbanisme numériques








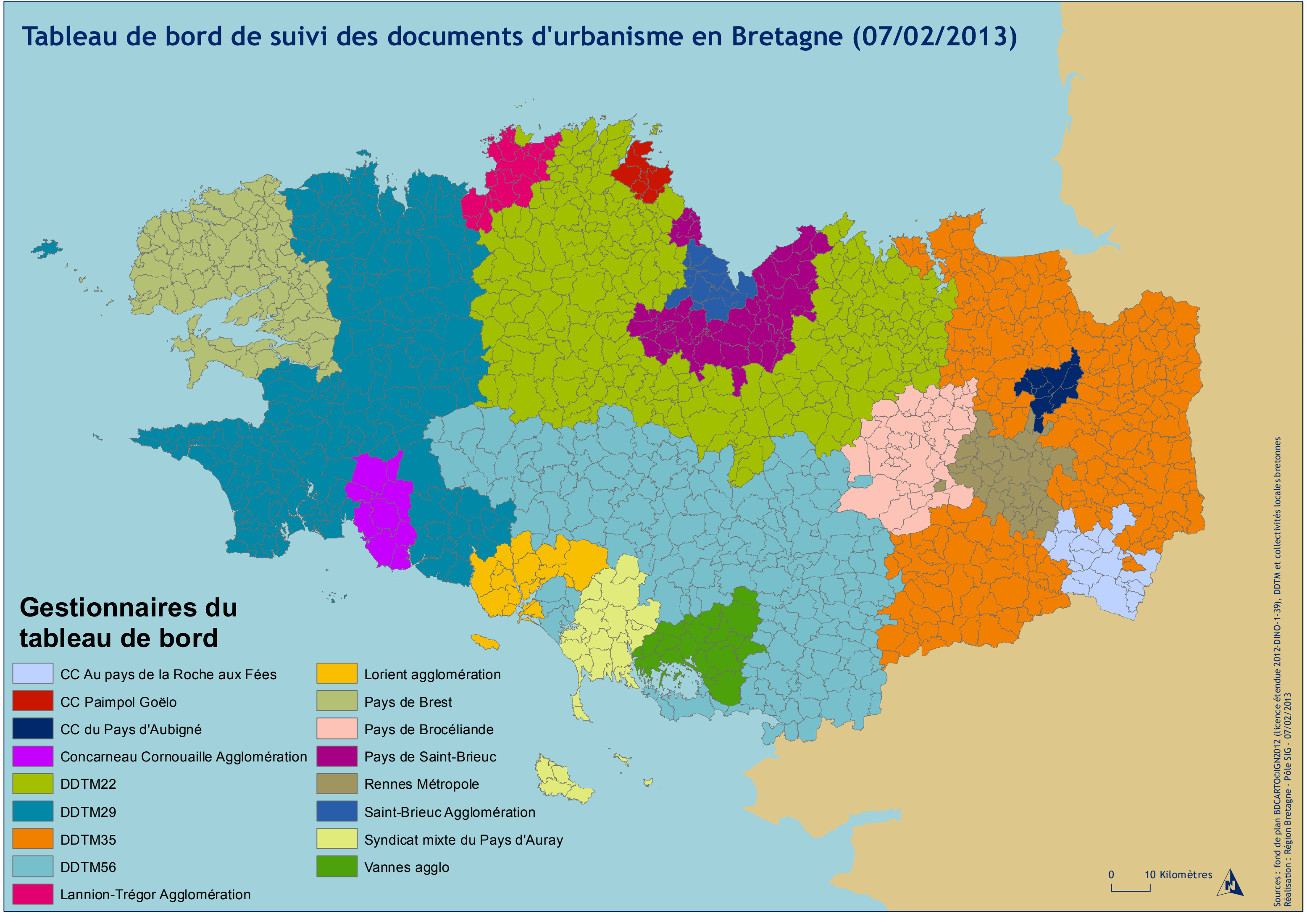
- | | | | |
|--|------------------------|---|--------------------------|
|  | CC national |  | Zonages et EBC |
|  | Inspiré du CC national |  | image calée |
|  | 29 |  | non SIG ou non renseigné |
|  | Spécifique | | |

Tableau de bord de suivi des documents d'urbanisme en Bretagne (07/02/2013)



Gestionnaires du tableau de bord

- CC Au pays de la Roche aux Fées
- CC Paimpol Goëlo
- CC du Pays d'Aubigné
- Concarneau Cornouaille Agglomération
- DDTM22
- DDTM29
- DDTM35
- DDTM56
- Lannion-Trégor Agglomération
- Lorient agglomération
- Pays de Brest
- Pays de Brocéliande
- Pays de Saint-Brieuc
- Rennes Métropole
- Saint-Brieuc Agglomération
- Syndicat mixte du Pays d'Auray
- Vannes aggro

0 10 Kilomètres

