

Tableau de bord de suivi des documents d'urbanisme en Bretagne (25/07/2013)

Type de document d'urbanisme

- CC
- PLU
- POS
- RNU

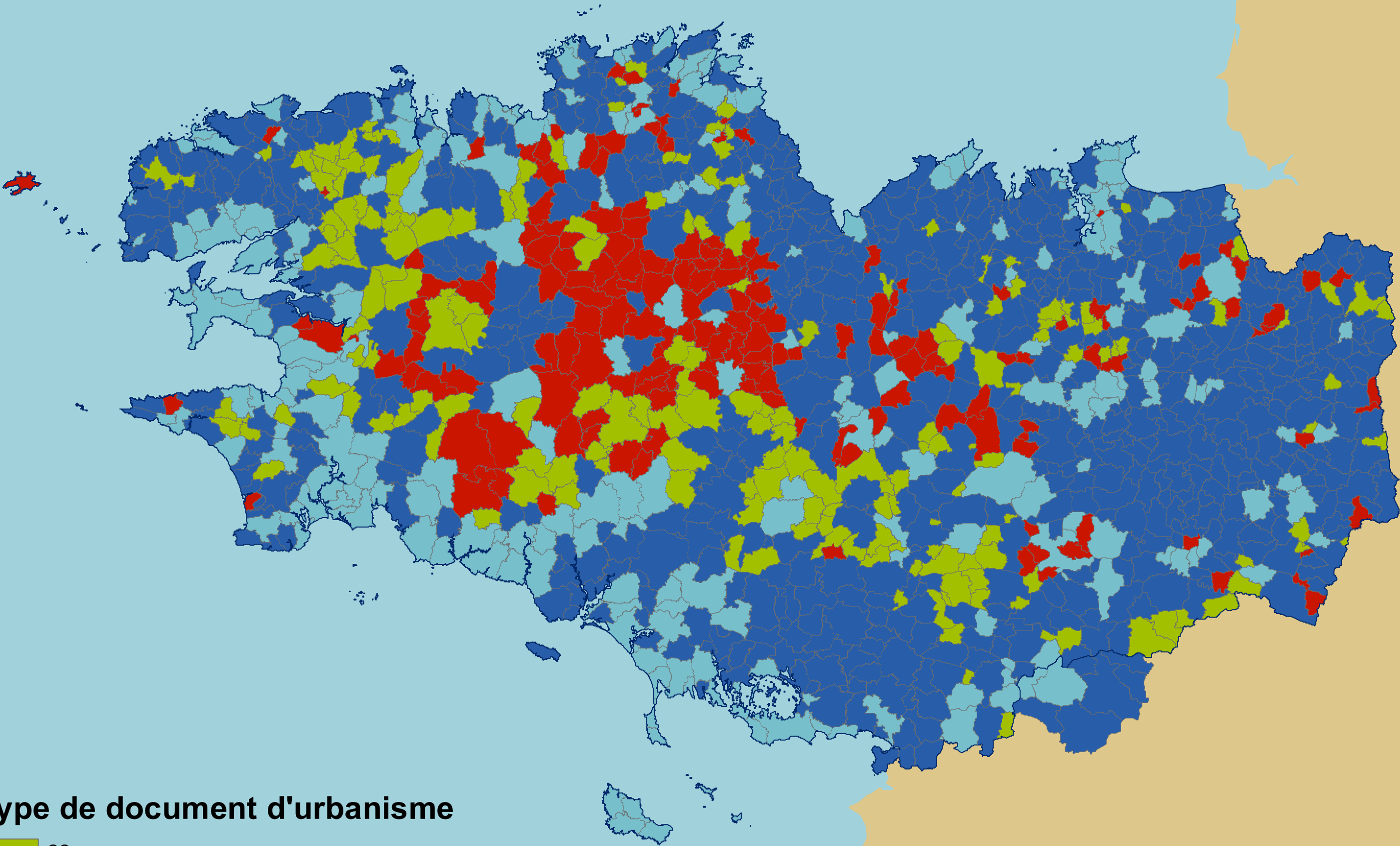
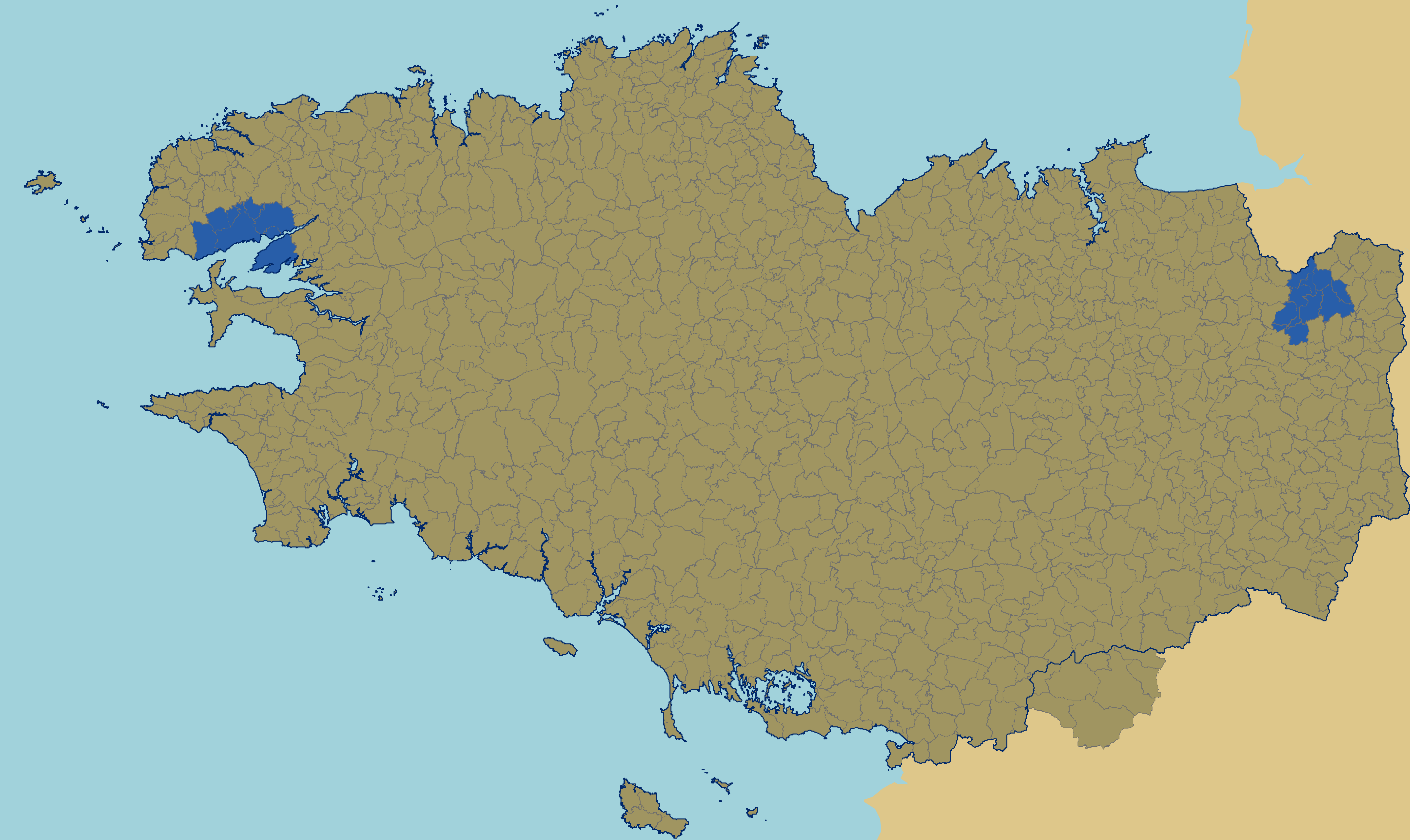



Tableau de bord de suivi des documents d'urbanisme en Bretagne (25/07/2013)



Compétence intercommunale



0 10 Kilomètres



Tableau de bord de suivi des documents d'urbanisme en Bretagne (25/07/2013)

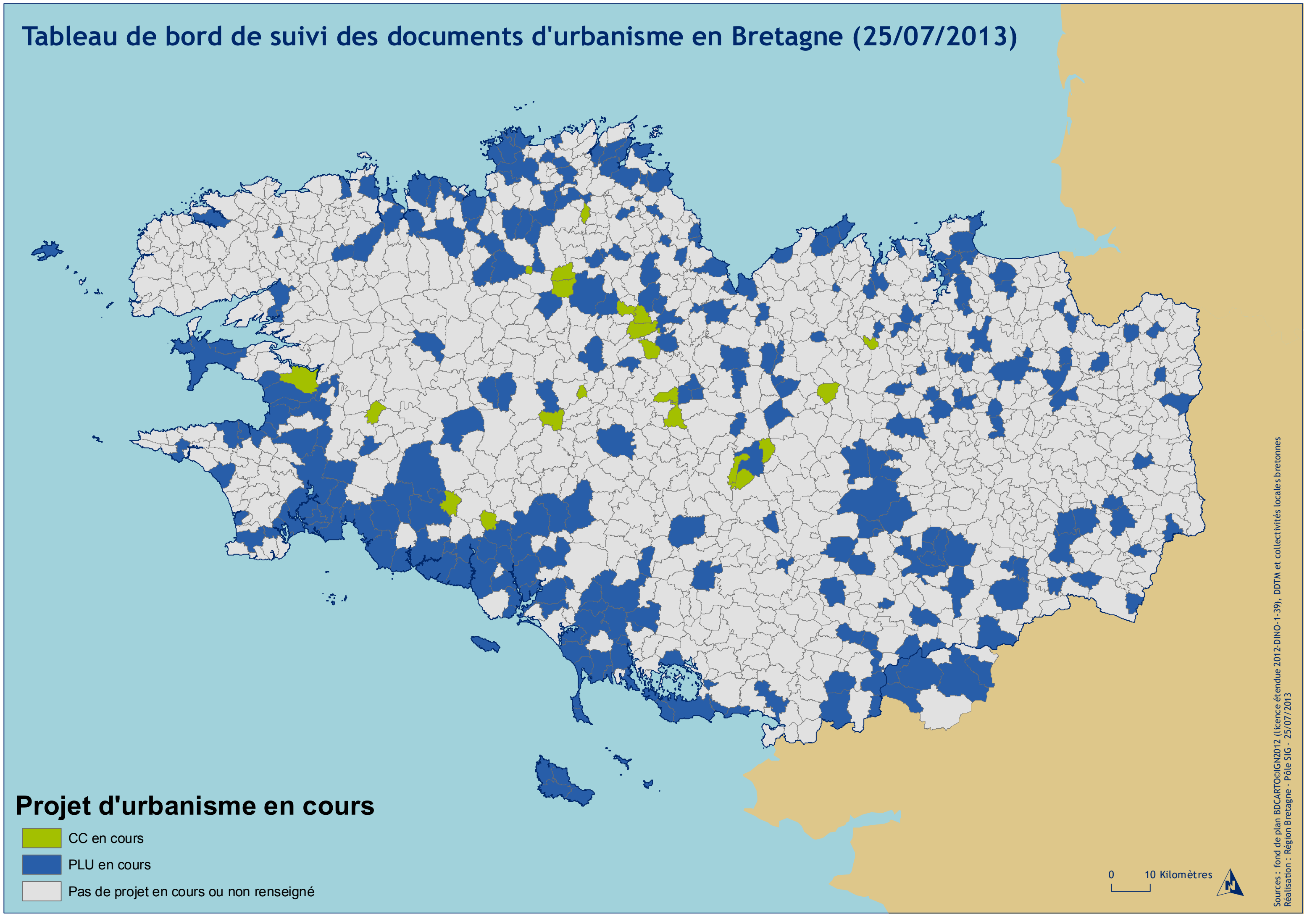
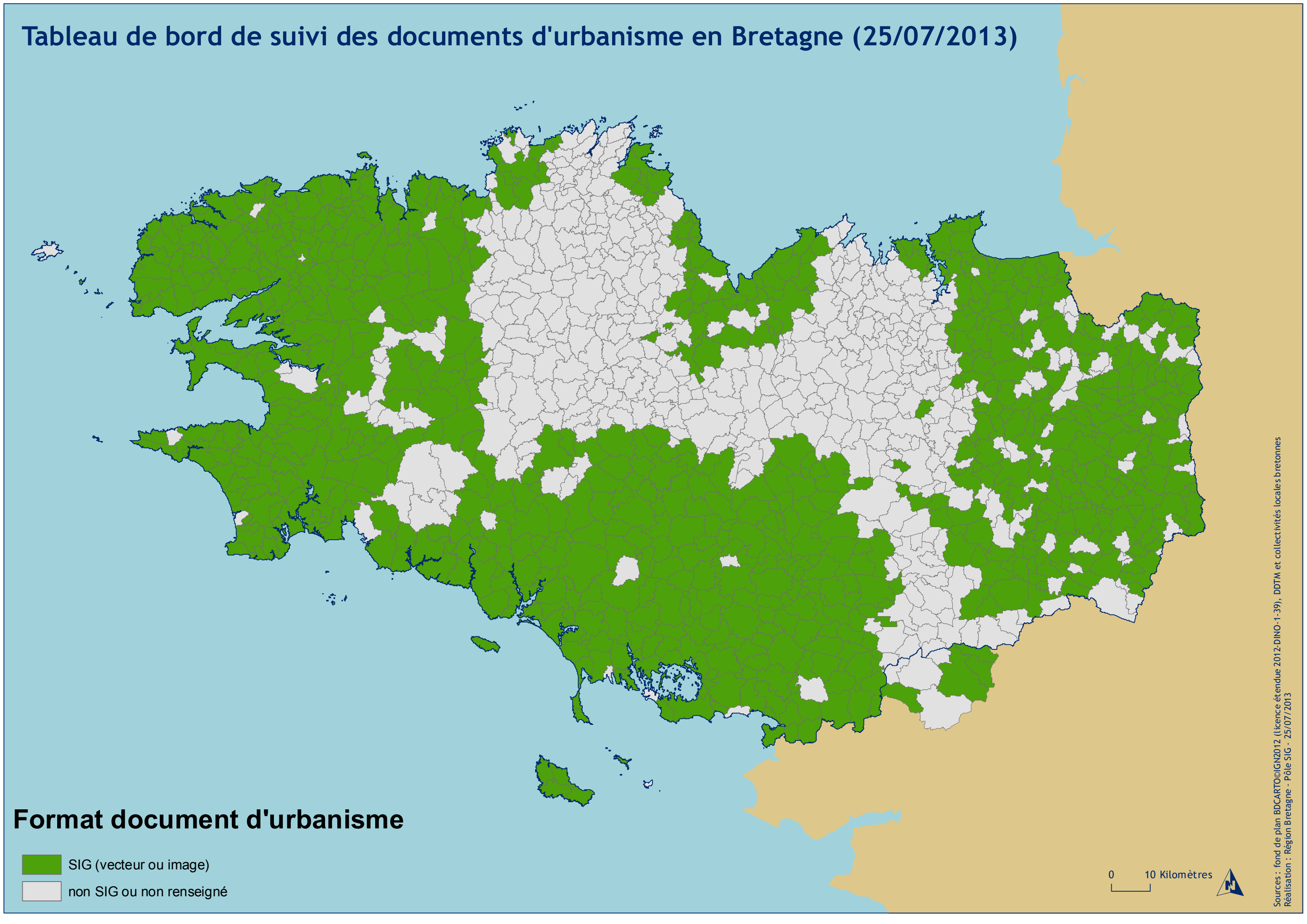


Tableau de bord de suivi des documents d'urbanisme en Bretagne (25/07/2013)



Format document d'urbanisme

- SIG (vecteur ou image)
- non SIG ou non renseigné

0 10 Kilomètres



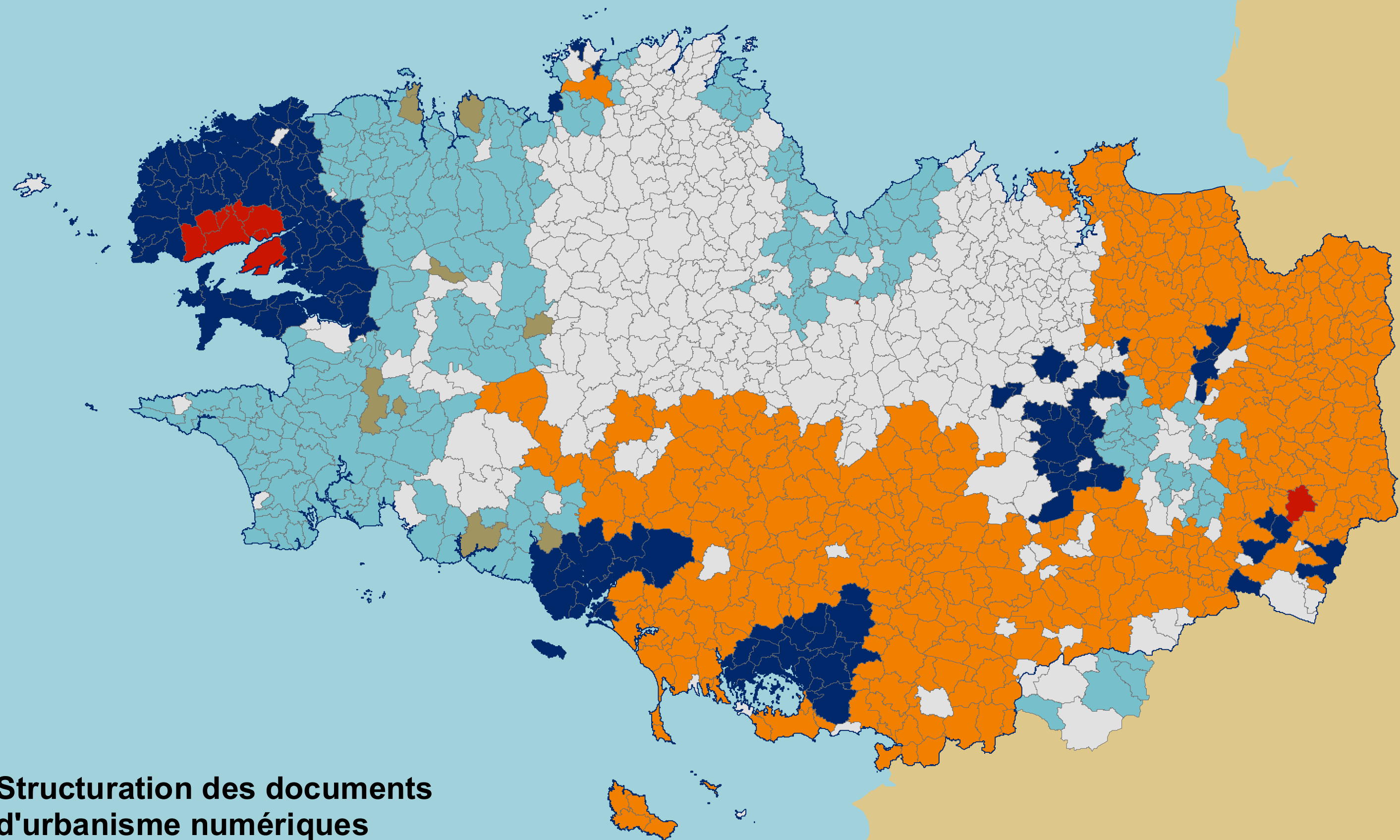
Tableau de bord de suivi des documents d'urbanisme en Bretagne (25/07/2013)

Référentiel utilisé pour les documents d'urbanisme numériques

- Cadastre PCI Vecteur
- Cadastre Autre calage
- BD Parcellaire
- BDORTHO
- SCAN25
- non SIG ou non renseigné



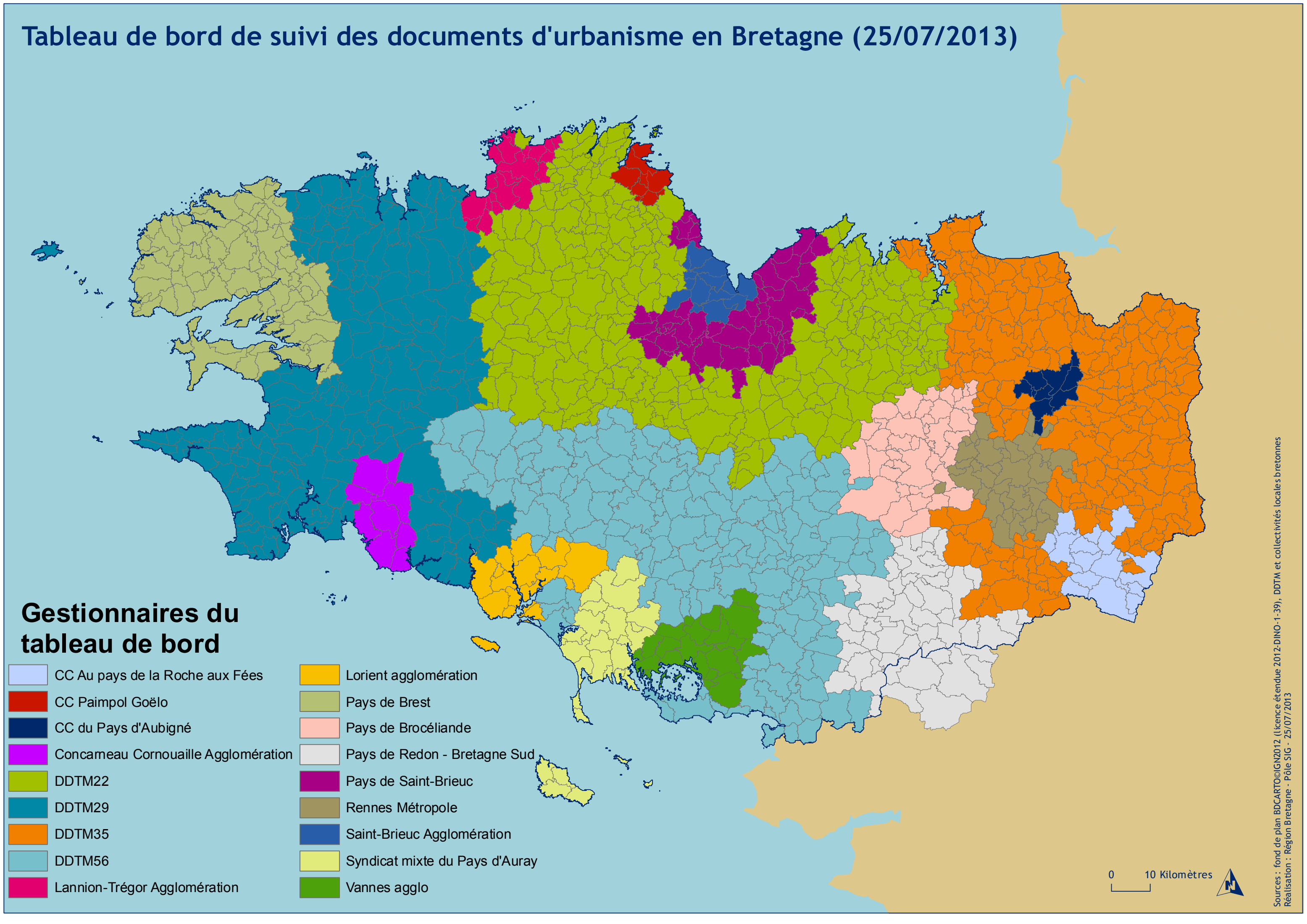
Tableau de bord de suivi des documents d'urbanisme en Bretagne (25/07/2013)



Structuration des documents d'urbanisme numériques

- | | | | |
|--|------------------------|---|--------------------------|
|  | CC national |  | Zonages et EBC |
|  | Inspiré du CC national |  | image calée |
|  | Spécifique |  | non SIG ou non renseigné |

Tableau de bord de suivi des documents d'urbanisme en Bretagne (25/07/2013)



Gestionnaires du tableau de bord