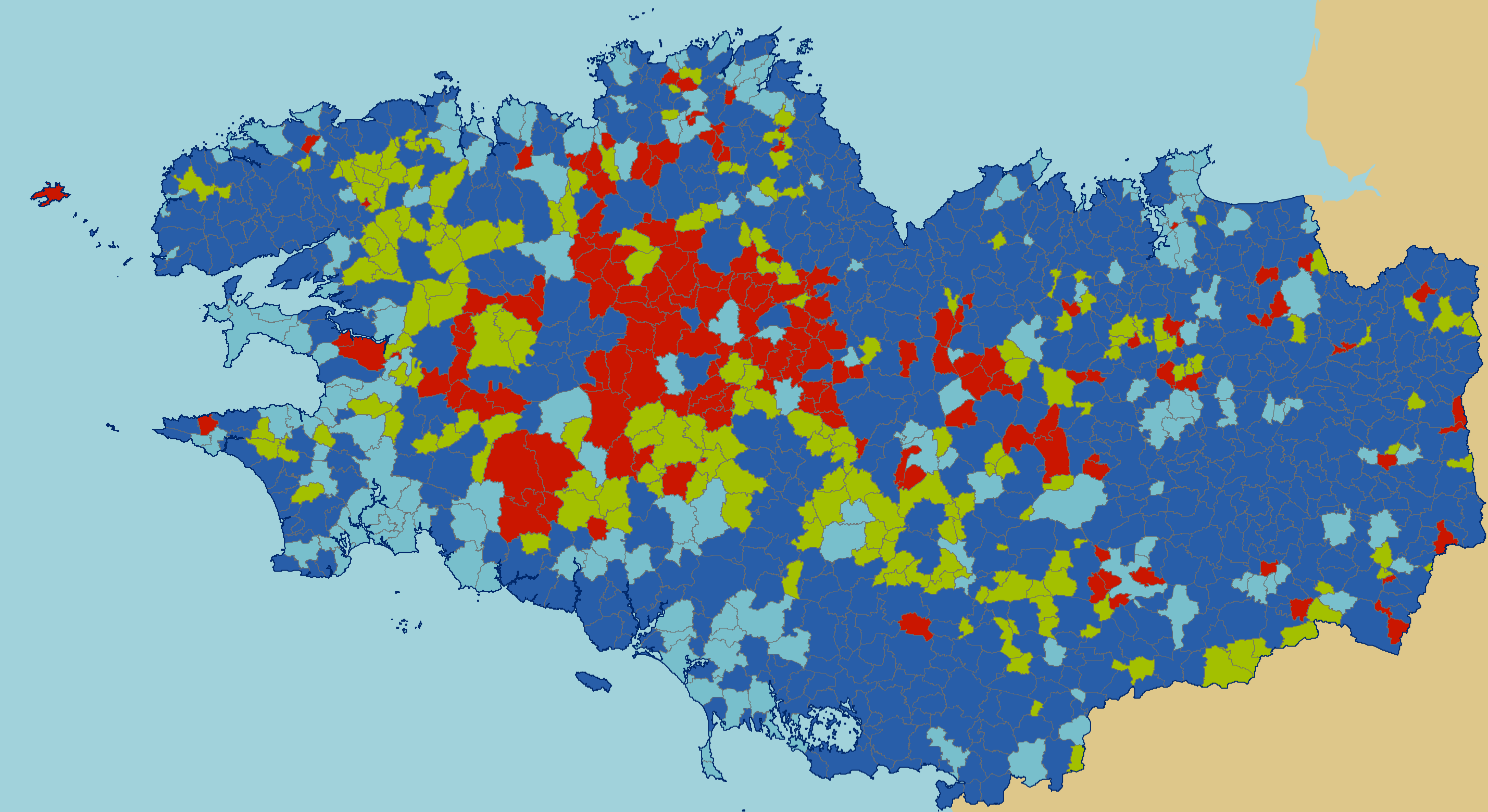


Tableau de bord de suivi des documents d'urbanisme en Bretagne (04/11/2014)



Type de document d'urbanisme

- CC
- PLU
- POS
- RNU

0 10 Kilomètres



Tableau de bord de suivi des documents d'urbanisme en Bretagne (04/11/2014)

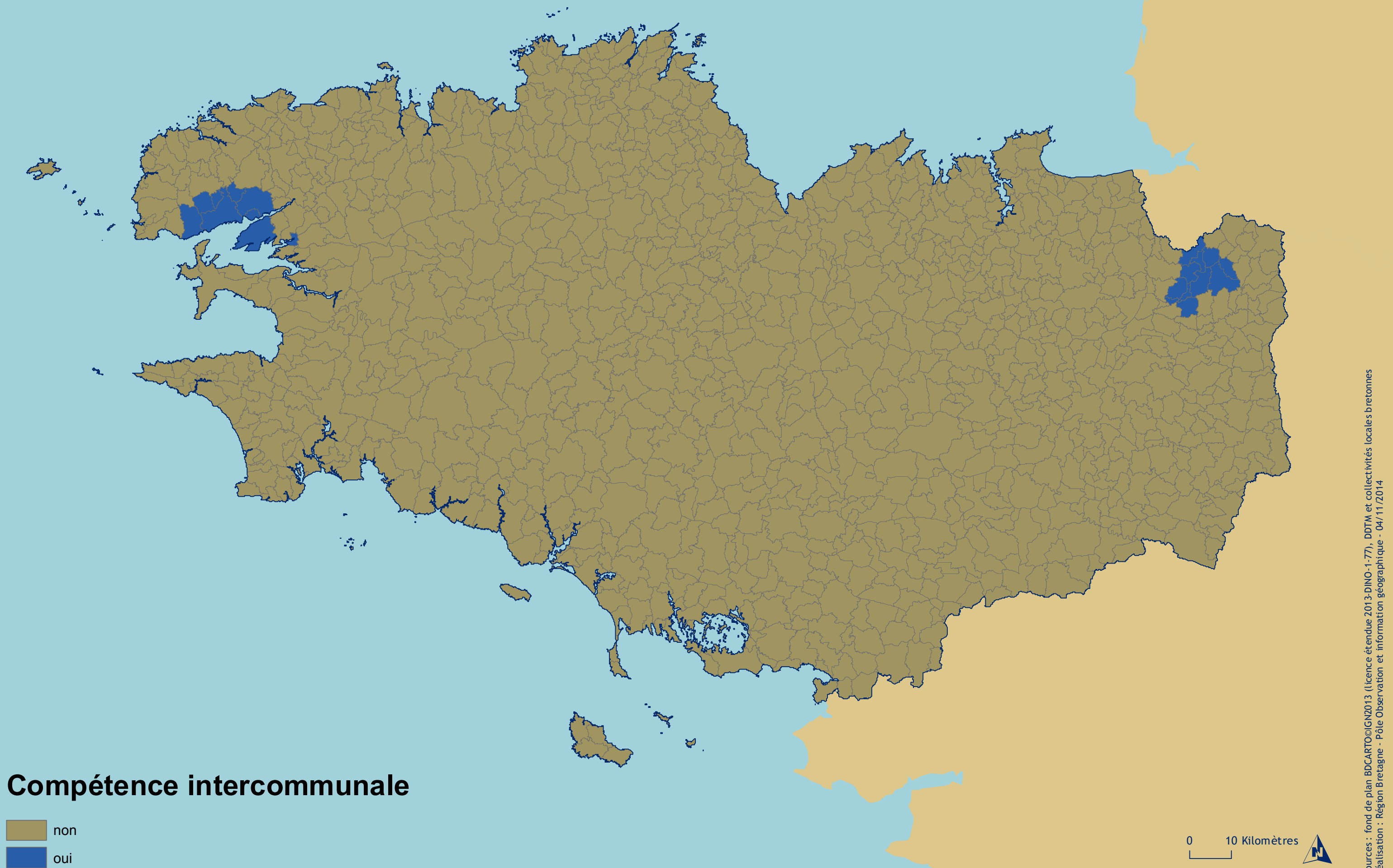


Tableau de bord de suivi des documents d'urbanisme en Bretagne (04/11/2014)

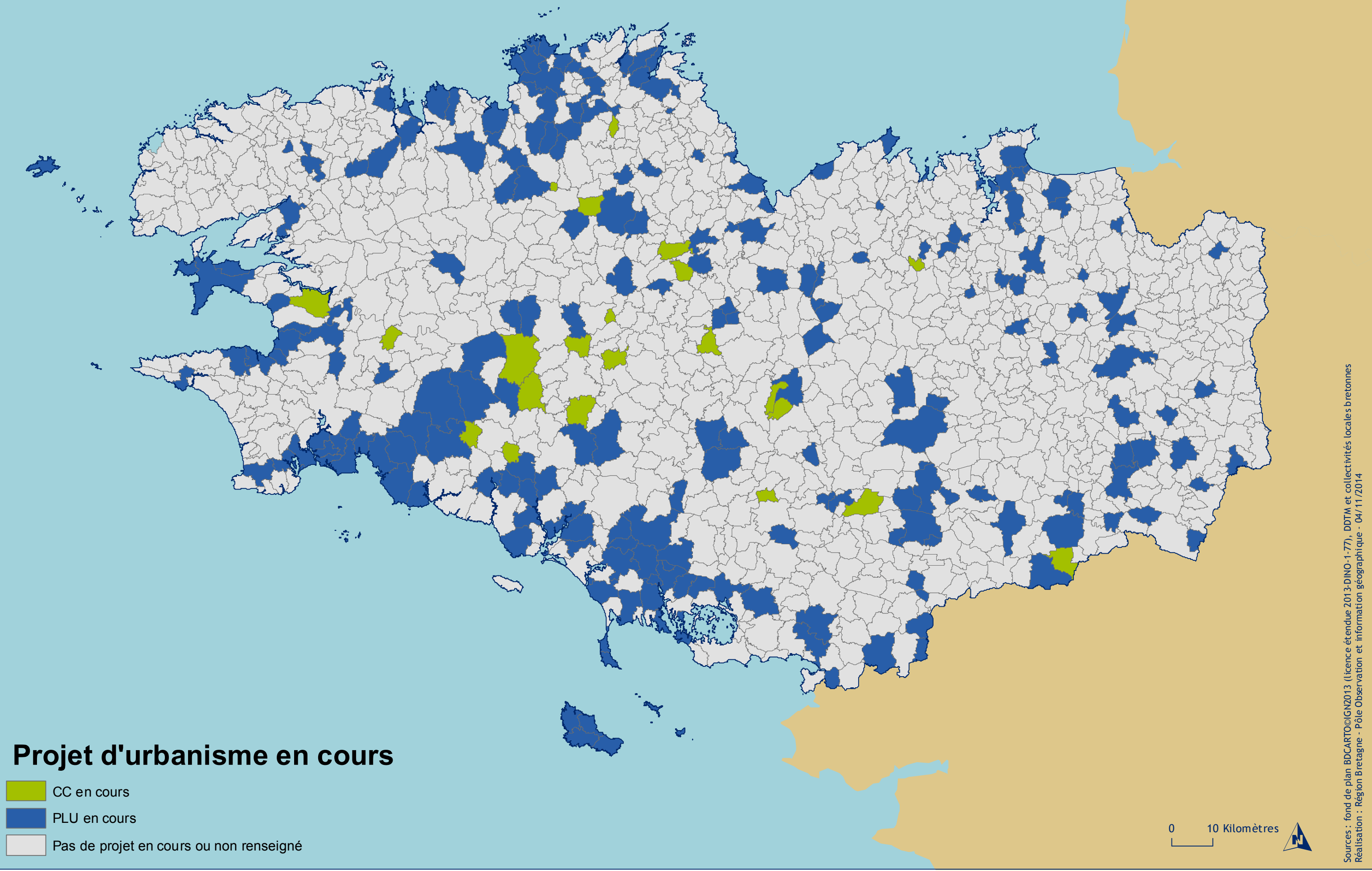
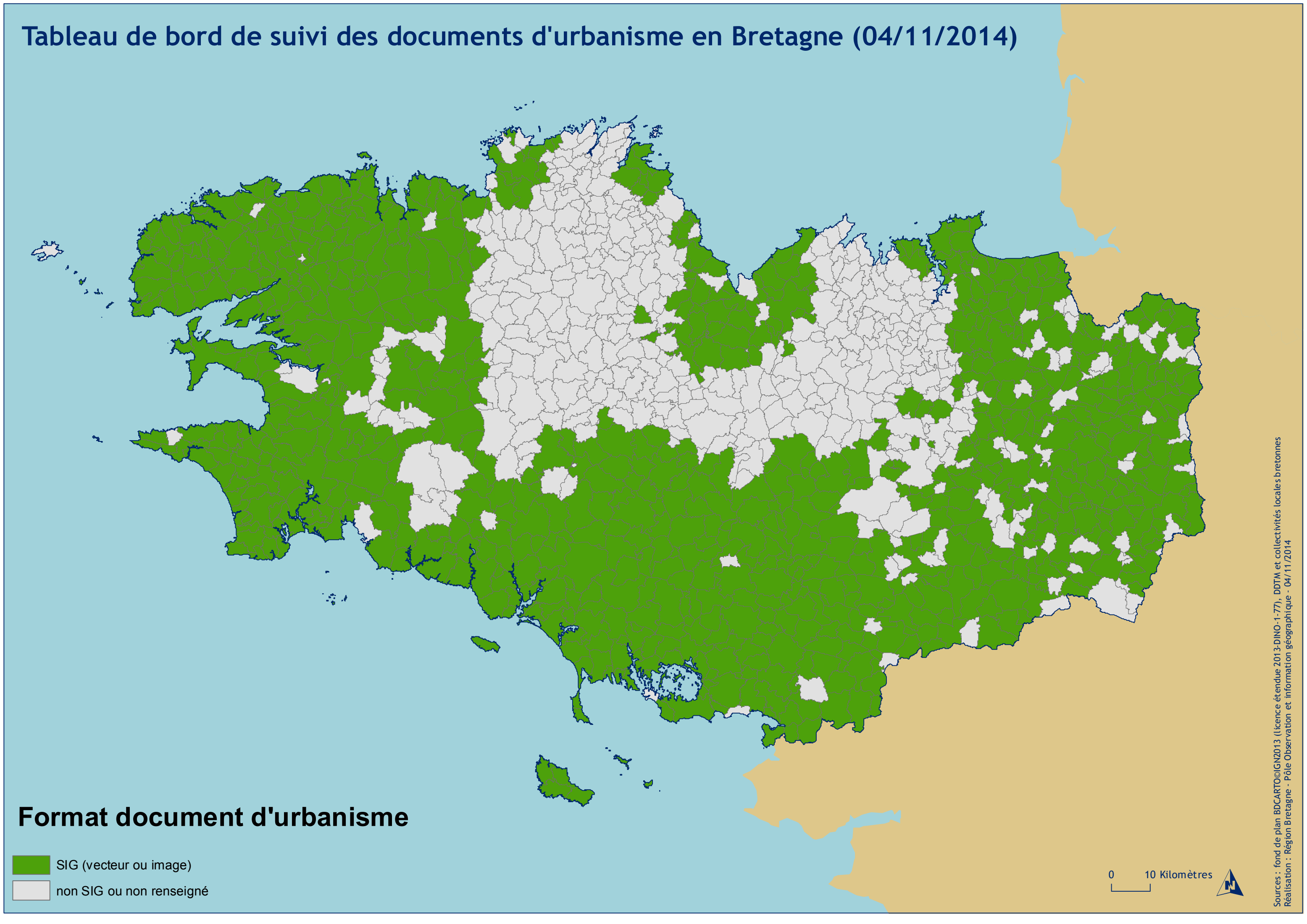


Tableau de bord de suivi des documents d'urbanisme en Bretagne (04/11/2014)



Format document d'urbanisme

- SIG (vecteur ou image)
- non SIG ou non renseigné

0 10 Kilomètres



Tableau de bord de suivi des documents d'urbanisme en Bretagne (04/11/2014)

Référentiel utilisé pour les documents d'urbanisme numériques

- Cadastre PCI Vecteur
- Cadastre Autre calage
- BD Parcellaire
- BDORTHO
- SCAN25
- non SIG ou non renseigné

0 10 Kilomètres



Tableau de bord de suivi des documents d'urbanisme en Bretagne (04/11/2014)

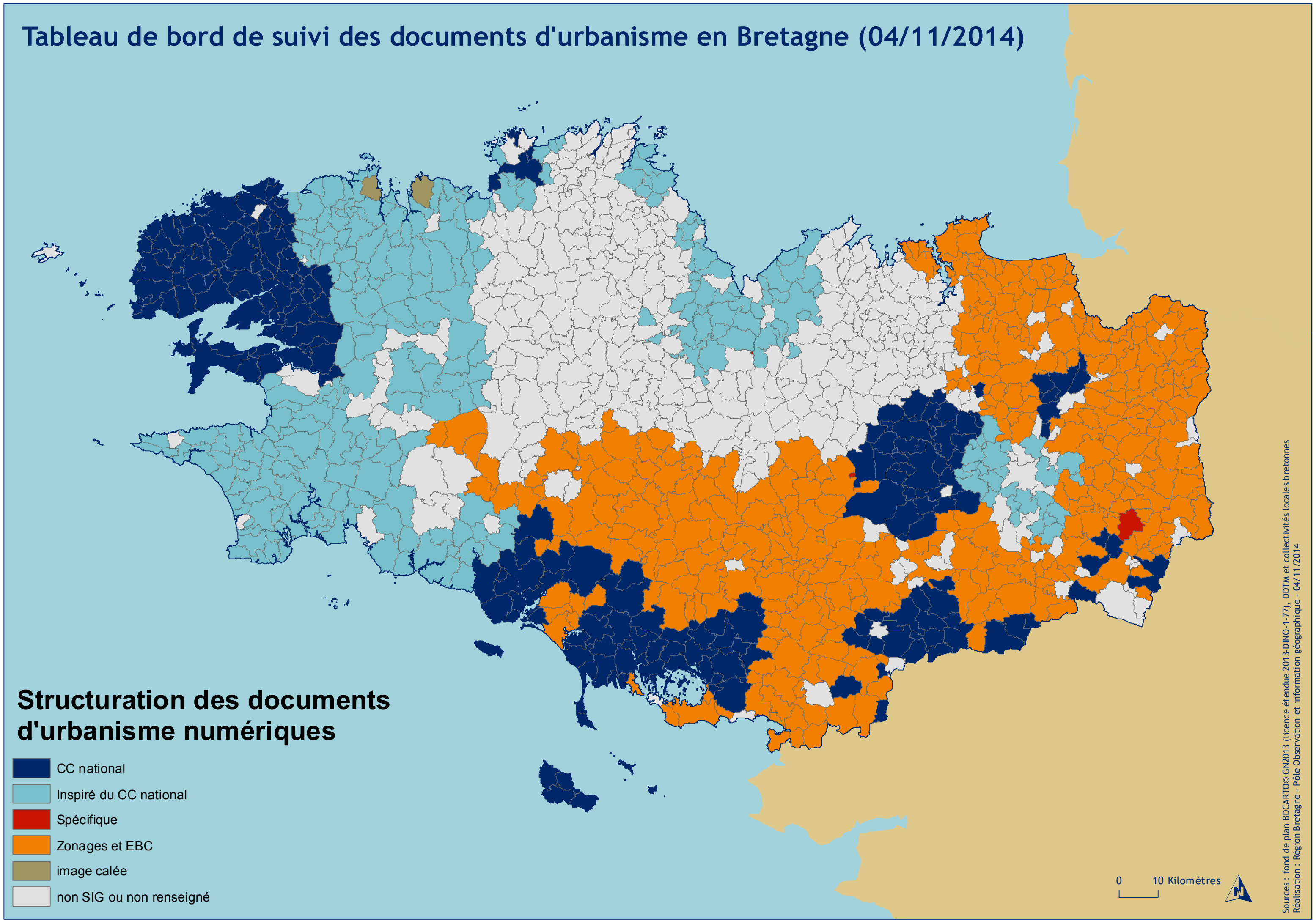


Tableau de bord de suivi des documents d'urbanisme en Bretagne (04/11/2014)

