Étude d'opportunité et implémentation de services web 3D sur GéoBretagne®

RÉSULTATS DU SONDAGE

Réponse à la question : “Si GéoBretagne mettait des données complémentaires et des services 3D à disposition les utiliseriez vous?”

Résultats du sondages | Solutions

Nombre de réponse : 117

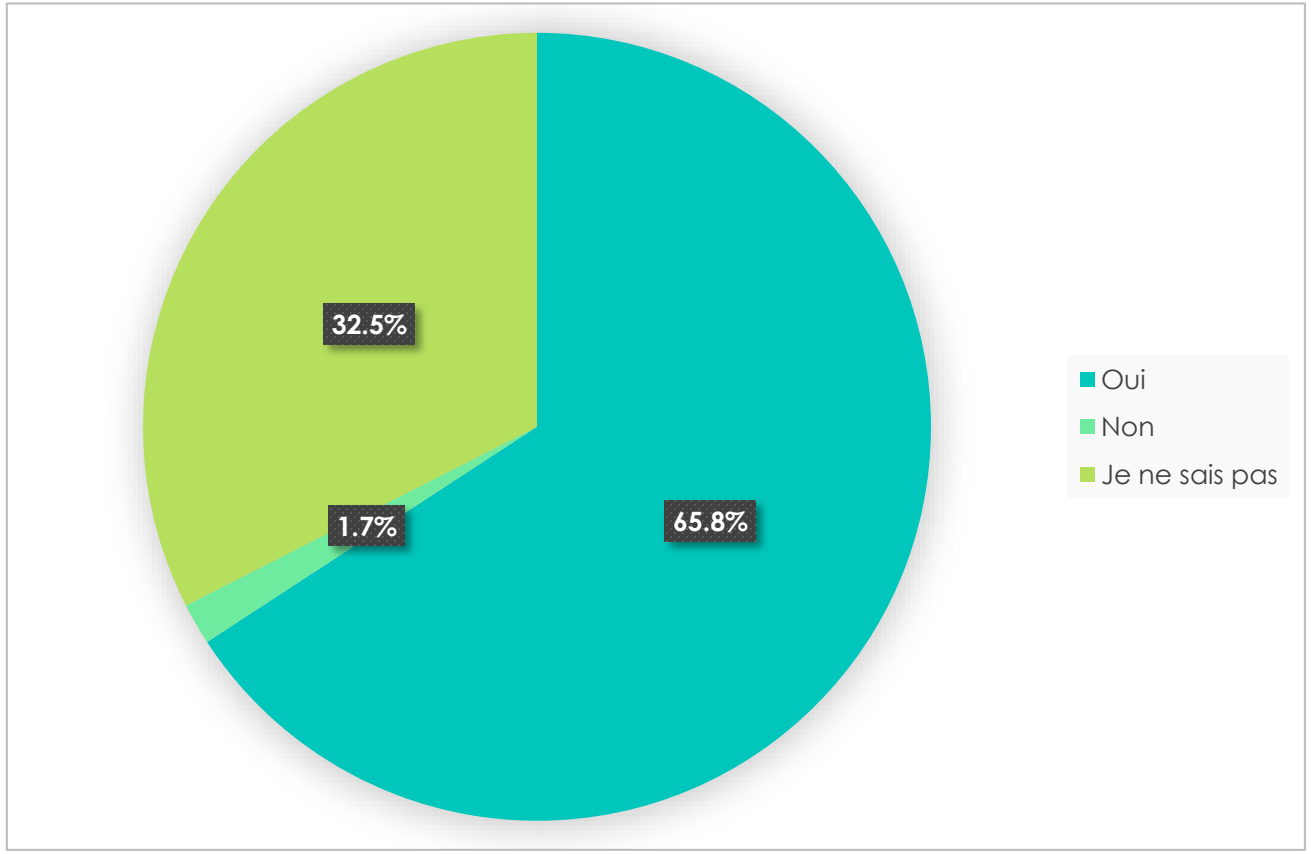

Réponse à la question : “Quelles données 3D aimeriez vous voir sur GéoBretagne?”

Résultats du sondages | Solutions

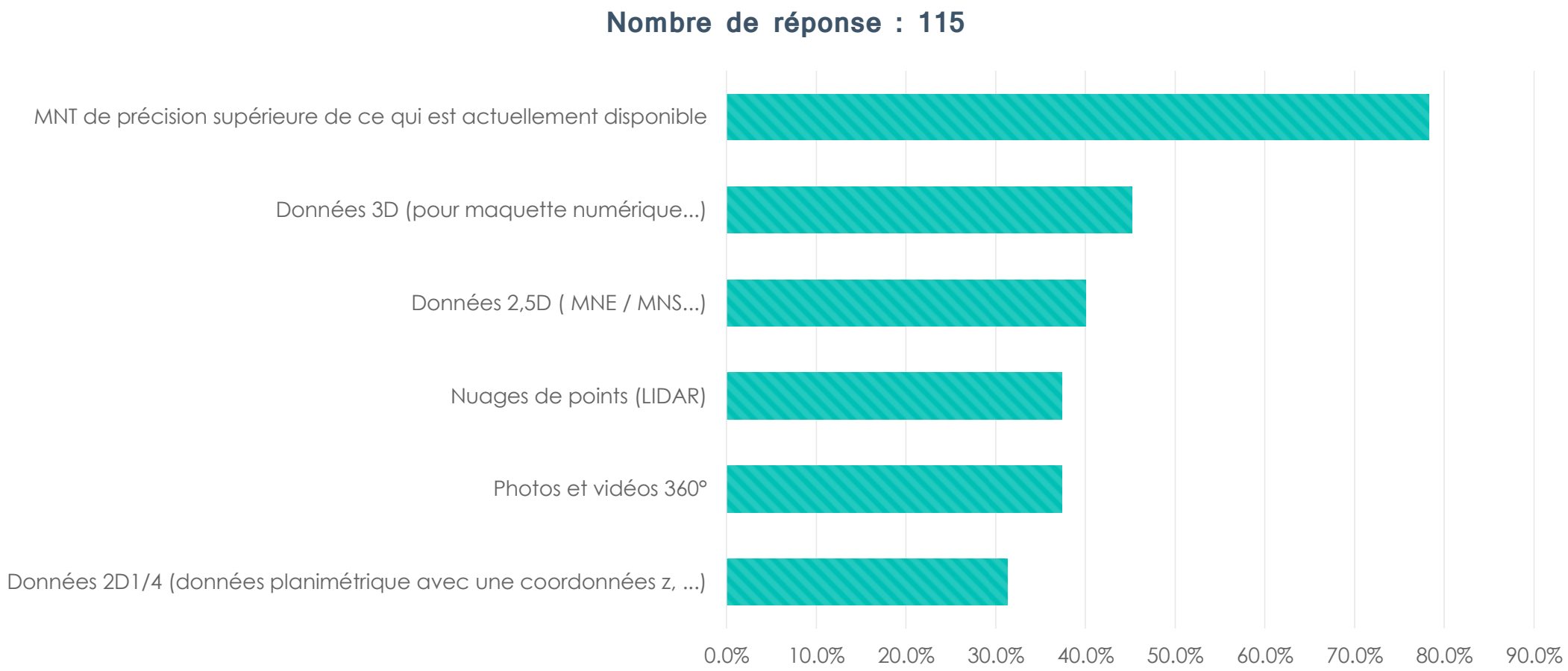

Réponse à la question : “Quelles services 3D aimeriez vous voir sur GéoBretagne?”

Résultats du sondages

Solutions

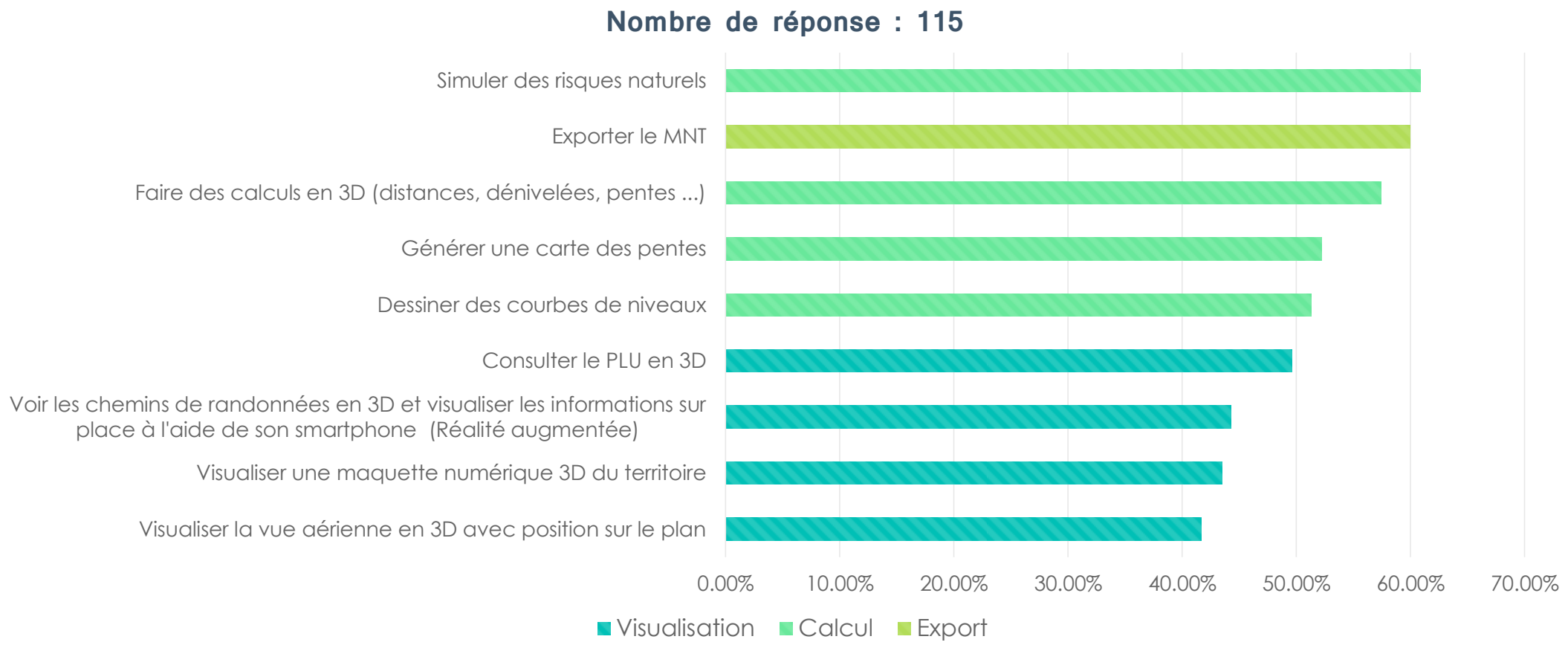

Réponse à la question : “Quelles services 3D aimeriez vous voir sur GéoBretagne?”

Résultats du sondages | Solutions

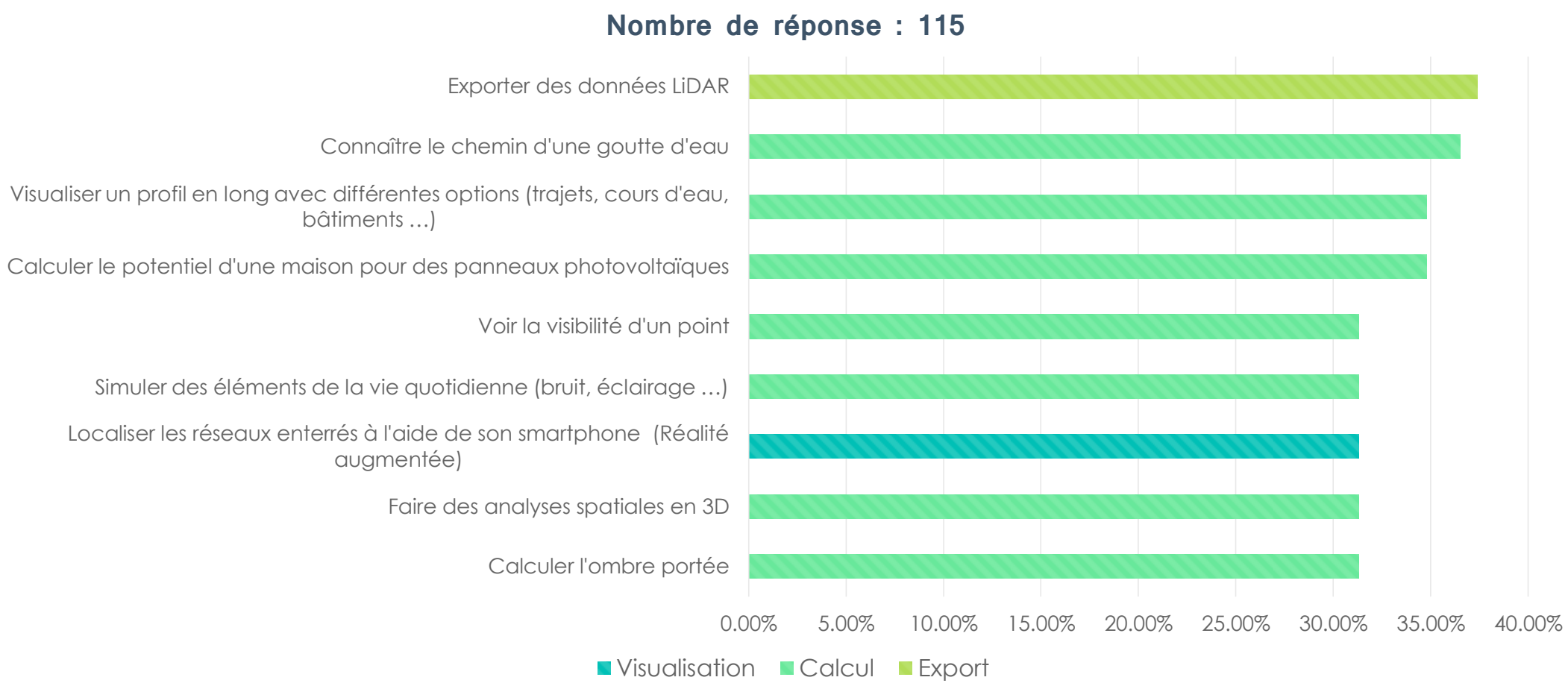

Réponse à la question : “Quelles services 3D aimeriez vous voir sur GéoBretagne?”

Résultats du sondages | Solutions

Nombre de réponse : 115

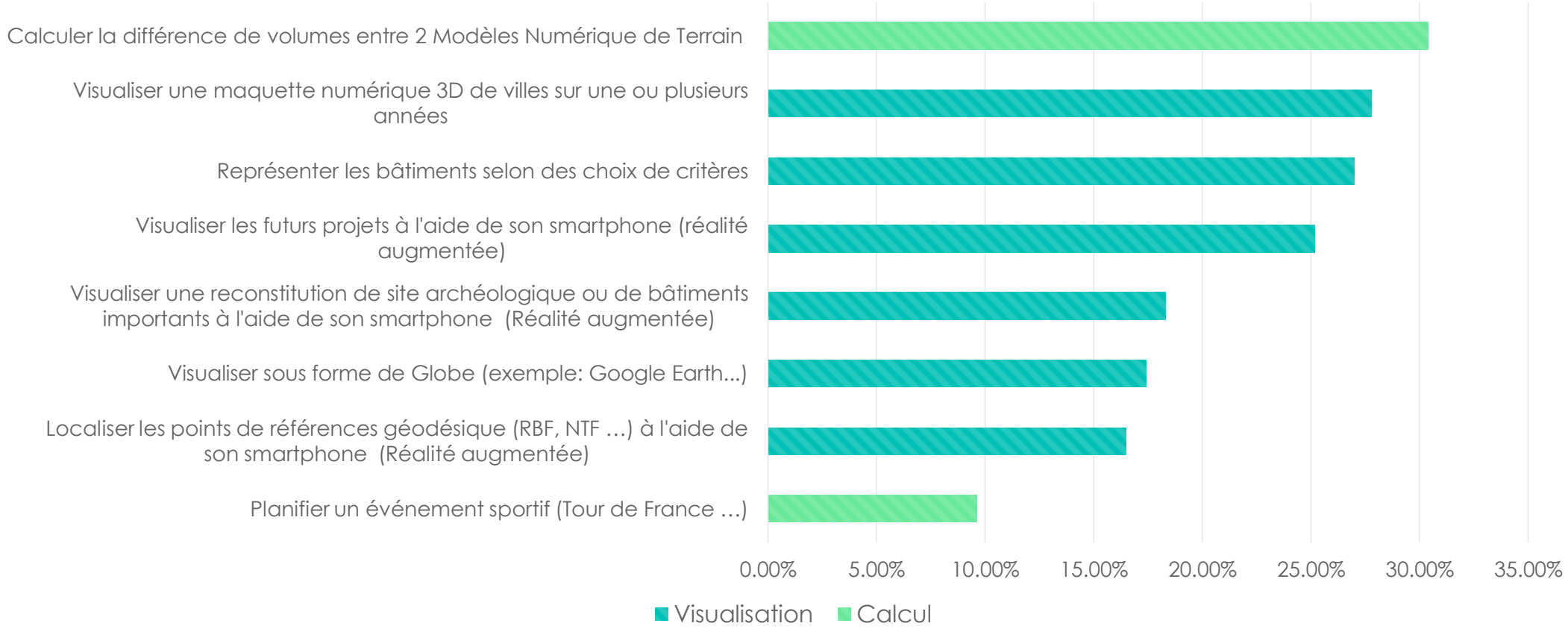

Propositions de données et de services lors des deux questions précédentes

Résultats du sondages

Solutions

Données

- Données relatives aux espaces maritimes
- Images orientées
- Nuage de points avec photo
- Une couche ponctuelle recensant le patrimoine classé

Services

- Modéliser les règlements d'urbanisme en 3D
- Interpoler des données 2D sur le MNT, ou MNE
- Simulations submersion marine
- Exporter un réseau de drainage de bassin versant à partir de la définition d'un point exutoire

SOLUTIONS

Sviewer 3D

Résultats du sondages

Solutions

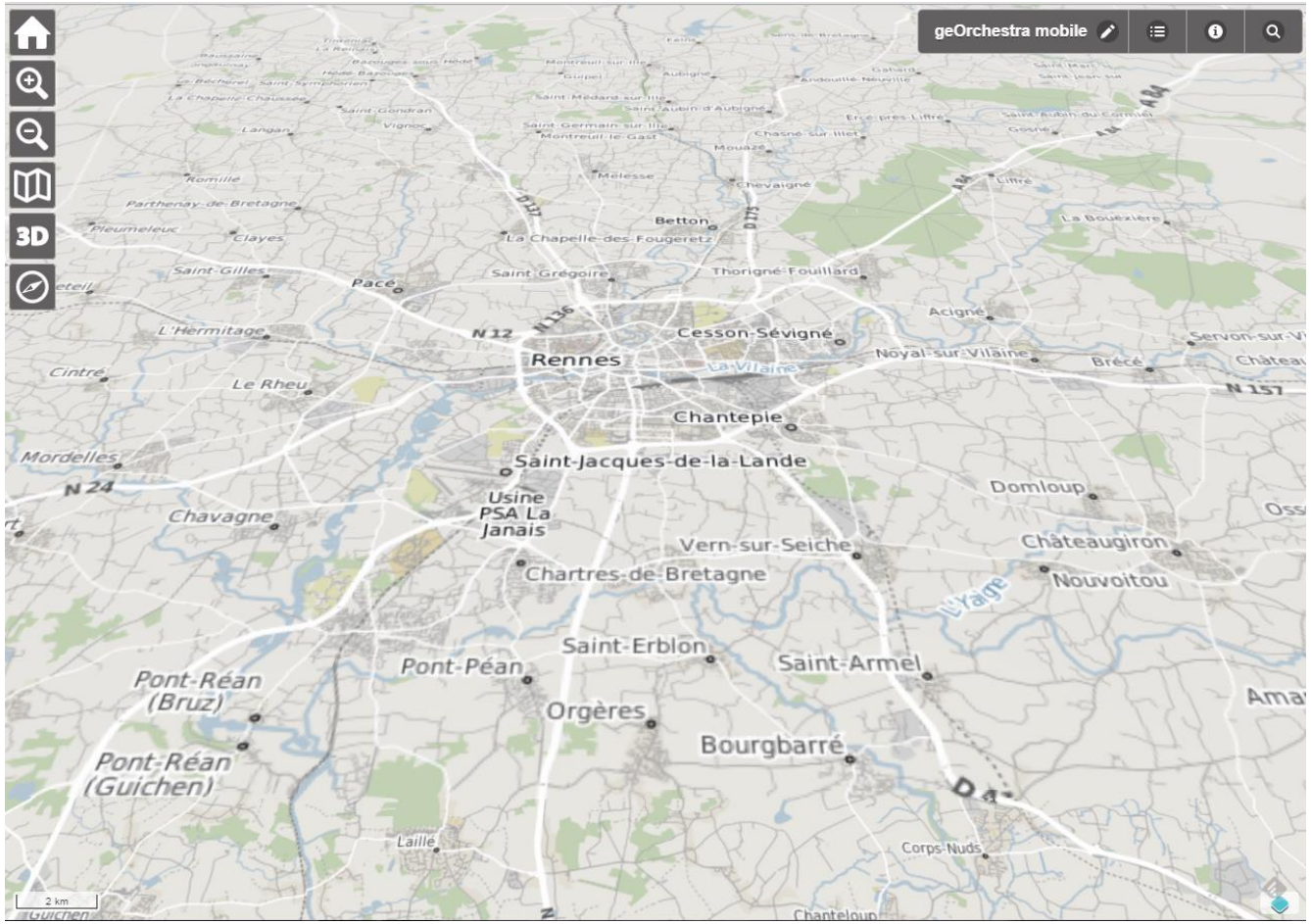

Mviewer 3D

Résultats du sondages

Solutions

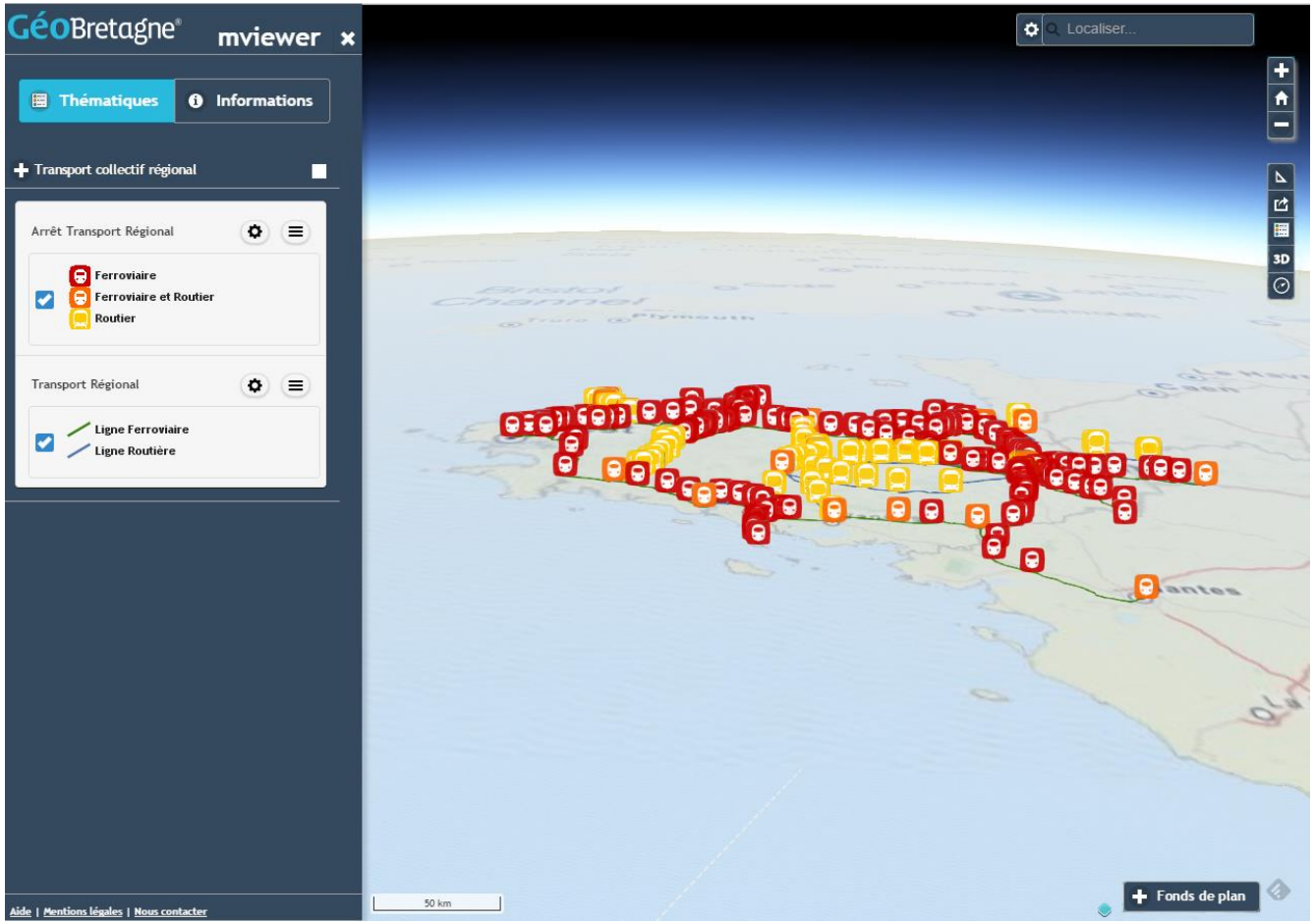

Visualiseur Dual

Résultats du sondages

Solutions

Nuages de points sous potree

Résultats du sondages

Solutions

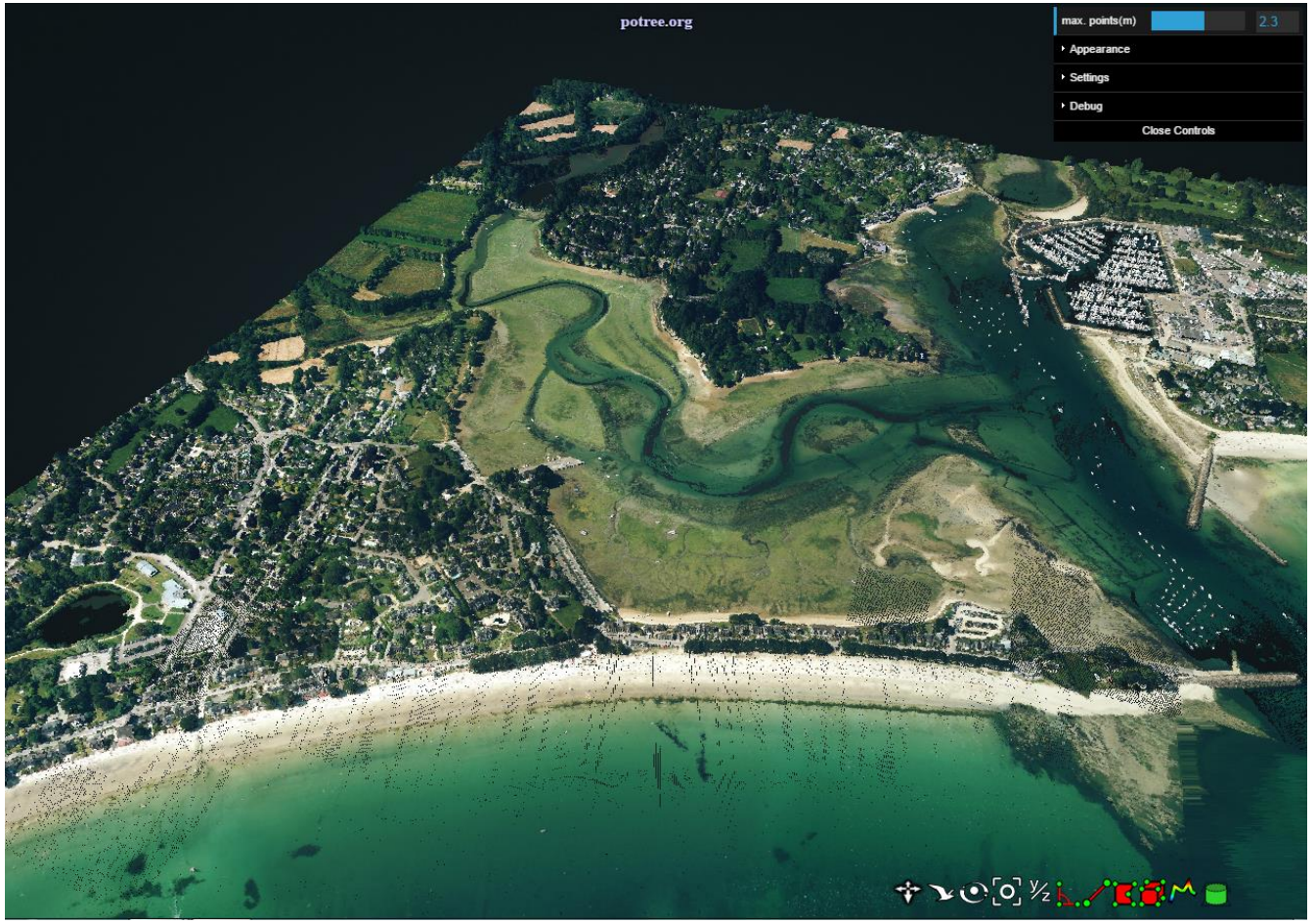

Export de données

Résultats du sondages

Solutions

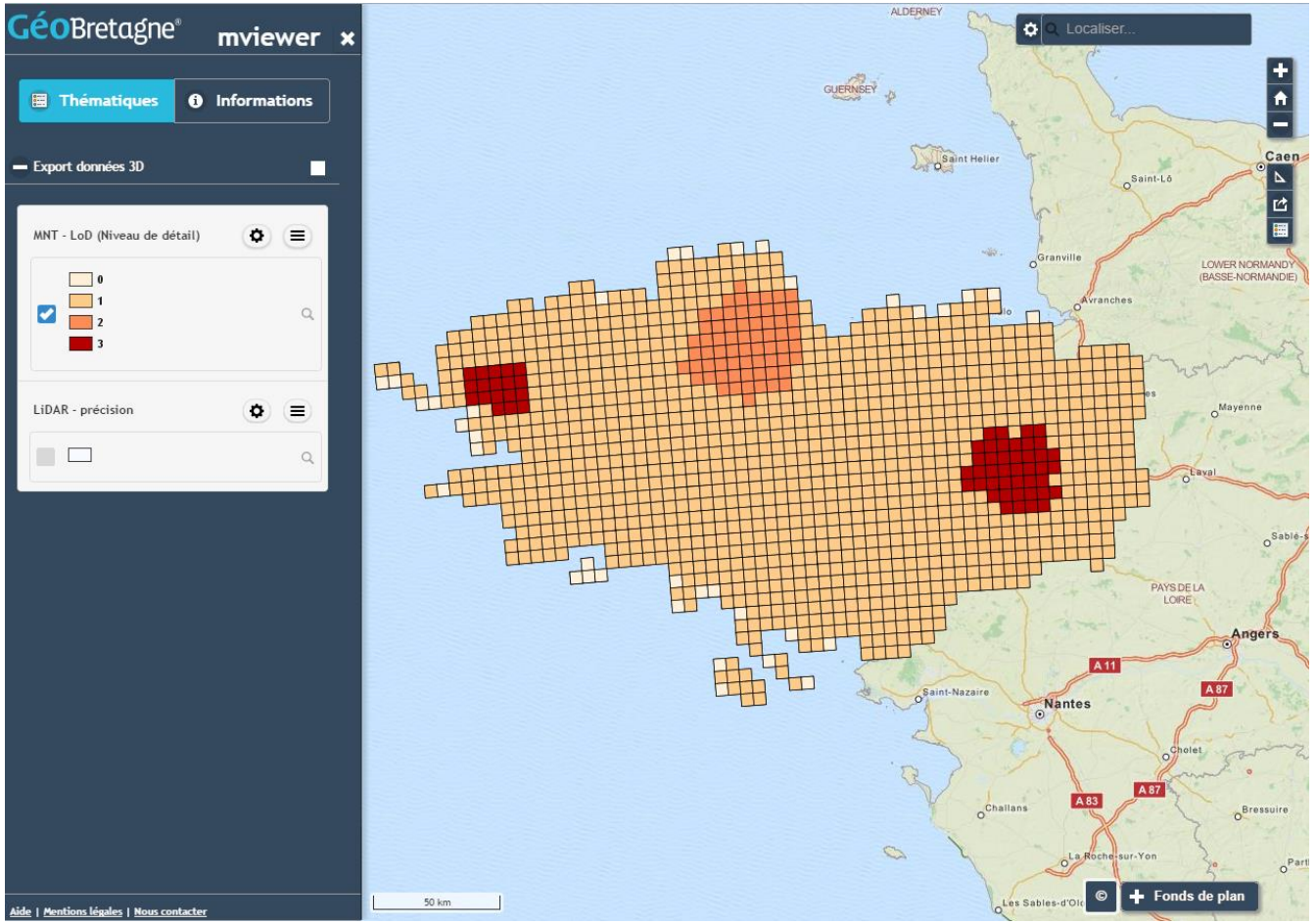

Calculs 3D sous mapfishapp

Résultats du sondages

Solutions
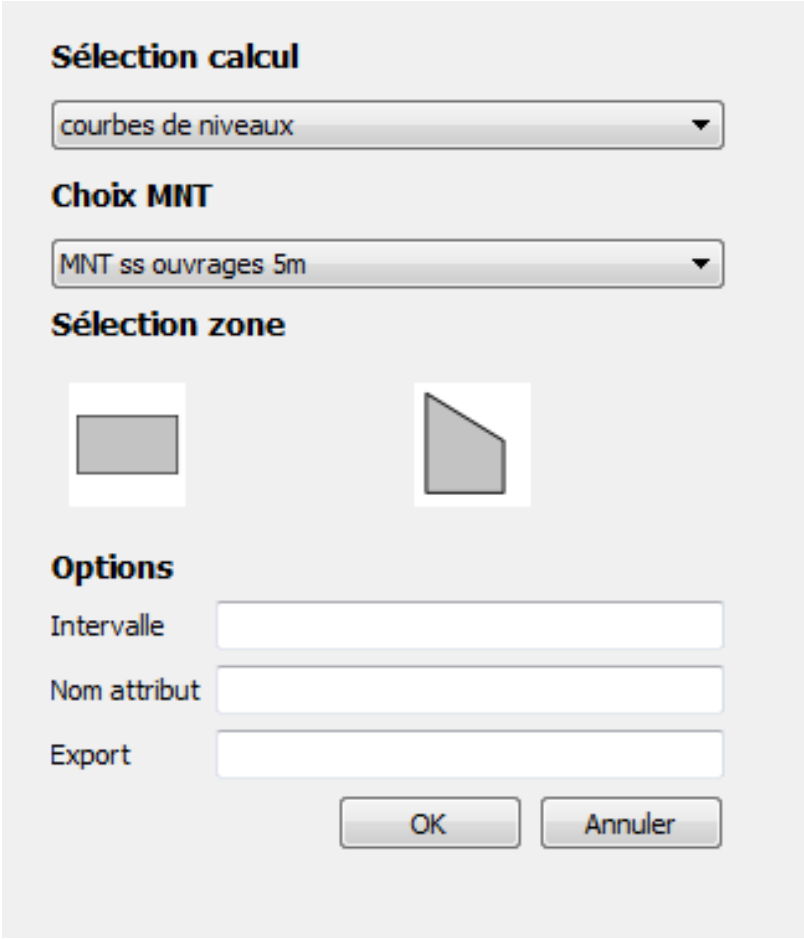
- Calculs de distance 3D
- Génération cartes de pentes
- Calcul du chemin d'une goutte d'eau
- Calcul de courbes de niveaux
- Calcul de différence de volumes
- Calcul de profil en long
- Calcul de visibilité