

# Assemblée générale

13 novembre 2015

# Ordre du jour



Introduction par les maîtres d'ouvrage



Tour de table




Témoignages



Bilan 2015  
partenariat  
données  
utilisation

nouvelles  
adhésions

Pôles métier  
rendu compte



Rapportage

# Ordre du jour



Introduction par les maîtres d'ouvrage



Tour de table



Témoignages



Bilan 2015  
partenariat  
données  
utilisation

nouvelles  
adhésions

Pôles métier  
rendu compte




Rapportage



APPLICATIONS



VISUALISEUR



CATALOGUE

Bienvenue sur GéoBretagne, le partenariat breton des données géolocalisées

 AGENDA

Evènements à venir

Evènements passés

13  
nov  
2015

Assemblée générale 2015  
 14:30 - 17:30

 ACTUALITÉS

### Bienvenue sur le nouveau site de GéoBretagne !

Nouveau site

L'équipe GéoBretagne est heureuse de vous présenter une nouvelle version de son site. Vous retrouverez vos contenus favoris, mais l'interface a été mise au goût du jour pour permettre plus d'accessibilité :

ressource en ligne : [rapport 2014](#)

## Partenaires

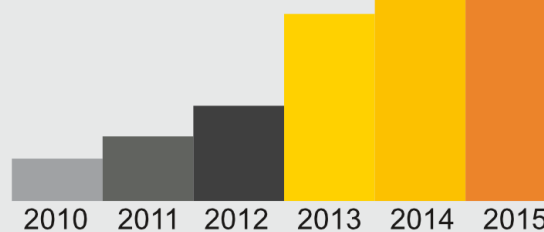
124



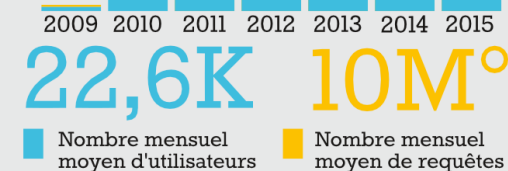
au 1er novembre 2015 (hors Région  
Bretagne et services déconcentrés de l'Etat)

## Données publiques

1063



## Connexions



## Assistance

104 tickets  
résolus depuis  
janvier 2015



## Formation

34 personnes  
formées

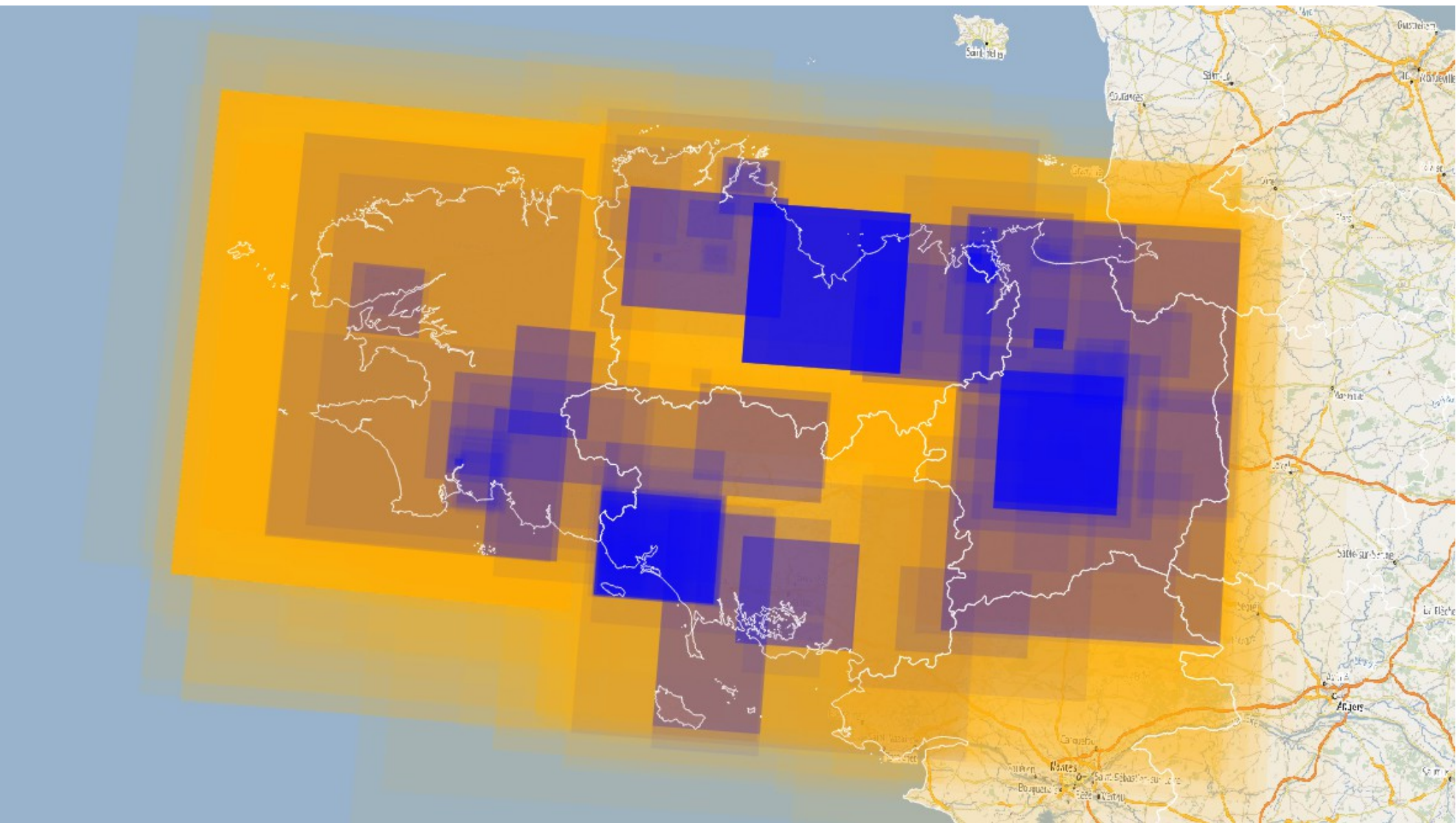


## Disponibilité

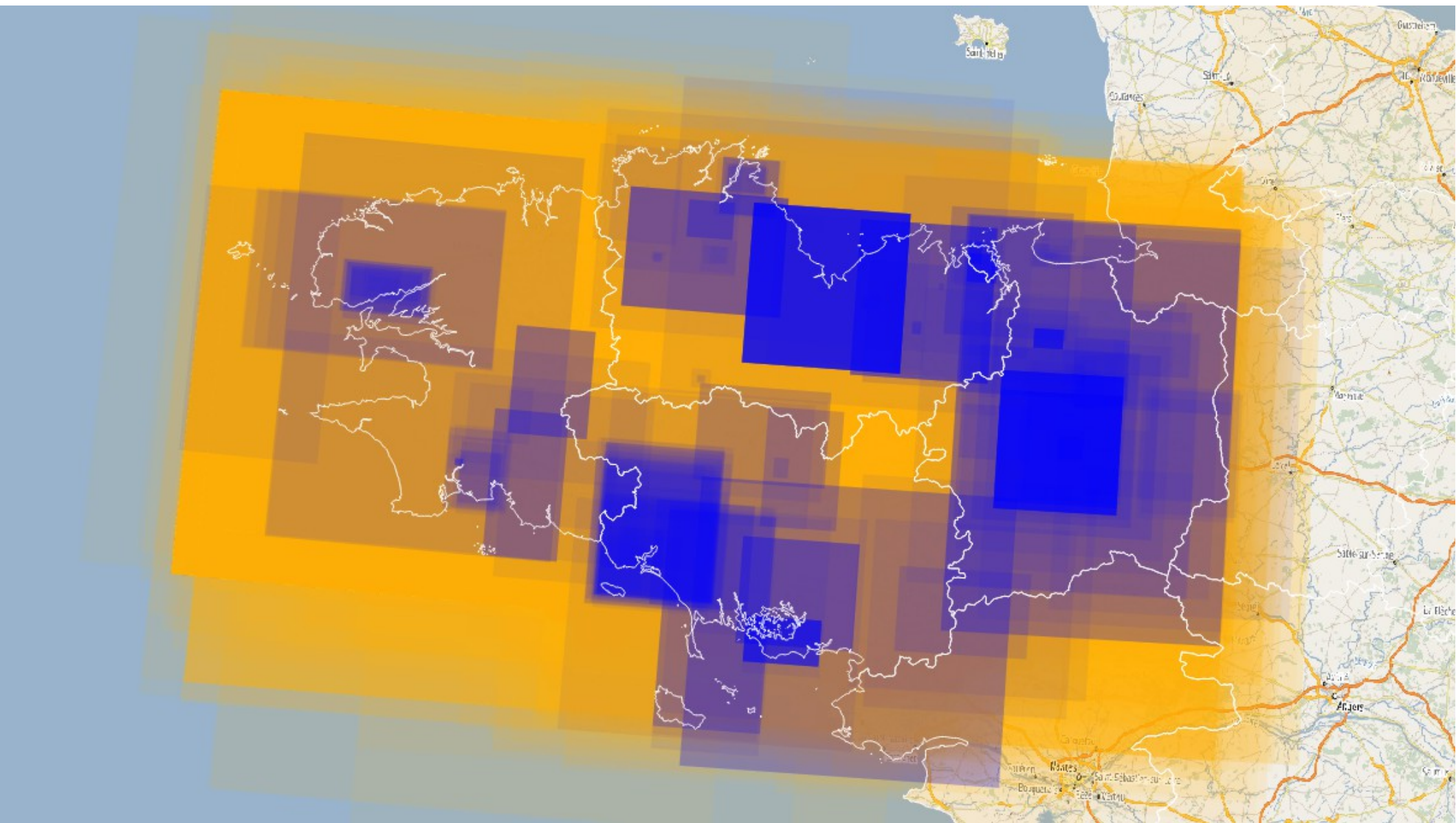
96,4%  
→ objectif 99%

source : Spatineo









Extraction du 30/08/2015  
Focus sur collectivités territoriales

**Conseils régionaux** « Désormais, 6 diffusent donc **plus de 30 fiches** : Basse-Normandie, Aquitaine, **Bretagne**, Alsace, Nord-Pas-de-Calais, Provence-Alpes-Côte d'Azur. » « **A eux seuls**, les Conseils régionaux de **Bretagne**, d'Aquitaine, de Basse-Normandie, du Nord-Pas-de-Calais et d'Alsace diffusent **80 % des données téléchargeables et réutilisables**. »

**Conseils départementaux** « Huit diffusent **20 fiches ou plus** (contre deux) : Pyrénées-Atlantique, Calvados, Manche, Bas-Rhin, Orne, **Finistère, Ille-et-Vilaine** et Nord. » « Huit Conseils départementaux rendent désormais **téléchargeables 10 séries de données ou plus** : **Finistère, Ille-et-Vilaine**, Bas-Rhin, Calvados, Manche, Orne, Alpes de Haute-Provence et Côtes-d'Armor.

**9 métropoles ou communautés urbaines** : 5 diffusent la **quasi-totalité des métadonnées** comptées : Caen Métropole, Bordeaux Métropole, CU Creusot Montceau, **Rennes Métropole** et Montpellier Méditerranée Métropole. Les deux métropoles de Caen et Montpellier diffusent la quasi-totalité des données téléchargeables.

**27 communautés d'agglomérations** : 3 publient plus de dix métadonnées : Clermont-Communauté, Communauté d'agglomération Limoges Métropole, **Lorient Agglomération**.

**39 communautés de communes** : on peut citer celles qui diffusent plus de 10 données téléchargeables : **CC de la Côte d'Emeraude, de la presqu'île du Rhuys, de Paimpol-Goëlo et de Bretagne romantique**.



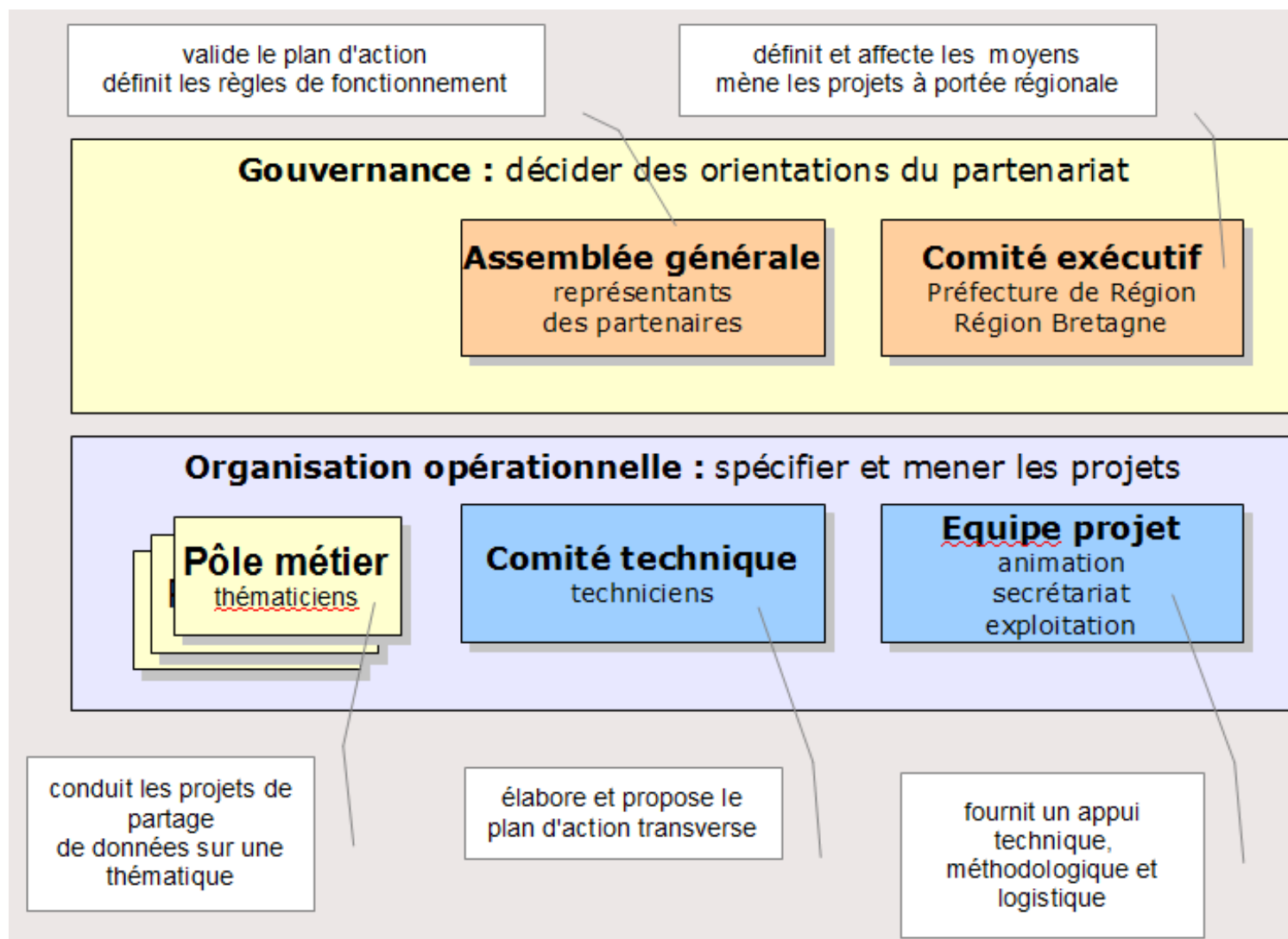


2013 Bretagne  
2014 Auvergne  
2015 Alsace  
*2016 Aquitaine-Limousin-Poitou-Charentes*

## catalyse de projets « métier » : cadastre ...

# Gouvernance

- Retour sur comité exécutif du 14 octobre 2015



## Discussion et validation du bilan



# Ordre du jour



Introduction par les maîtres d'ouvrage



Tour de table



Témoignages



Bilan 2015  
partenariat  
données  
utilisation

nouvelles  
adhésions

Pôles métier  
rendu compte



Rapportage

## Témoignages



**Thierry Lorho**

Responsable SIG au service régional de l'archéologie  
Direction Régionale des Affaires Culturelles de Bretagne



**Vincent Duros**

Ingénieur d'études et géomaticien au sein du Service d'étude  
hydraulique de SAFEGE Rennes



**Simon Chignard**

Data editor de la mission Etalab  
Conférencier et auteur de "Datanomics" (2015)  
avec Louis-David Benyayer et "L'open data" (2012)



# Ordre du jour



Introduction par les maîtres d'ouvrage



Tour de table



Témoignages



Bilan 2015  
partenariat  
données  
utilisation

nouvelles  
adhésions

Pôles métier  
rendu compte



Rapportage

**Recherche/Enseignement sup.**  
GIS Bretagne Télédétection (BRETEL)

**Syndicats mixtes autres que Pays**  
Syndicat Mixte du Bassin versant du Linon

**Organisme professionnel**  
Ordre des géomètres experts

**Association**  
ADIL35

**EPCI**  
CC Haut Pays Bigouden  
Fougères communauté  
Antrain communauté  
Vallon de Haute Bretagne communauté  
CC des Monts d'arrée

## Discussion et validation du bilan



# Ordre du jour



Introduction par les maîtres d'ouvrage



Tour de table




Témoignages



Bilan 2015  
partenariat  
données  
utilisation

nouvelles  
adhésions

Pôles métier  
rendu compte



Rapportage

- Activités des pôles métier/actions phare

### Cadastre

Travaux nationaux sur la convergence et suivi  
de l'expérimentation en Ile-et-Vilaine  
Couverture régionale du cadastre napoléonien achevée  
Usages des données de valeurs foncières (DVF)

### Orthophotographie et altimétrie

Livraison en cours : 35 et 56  
Mise à jour 22 et 29 en 2016  
**En cours** : occupation du sol sur le 56  
en partenariat avec l'IGN

### INSPIRE

Accompagnement mise en œuvre d'INSPIRE  
(veille, groupes de travail nationaux, conseil)  
**En cours** : amélioration du stock et de la qualité des  
Métadonnées, expérimentation de metadata party

### Voirie-adresse

Sign'Adresse  
Liens entre les démarches locales et  
la Base Adresse nationale (BAN)

### Urbanisme

Sémiologie des documents d'urbanisme  
Suivi des travaux nationaux : géoportail de l'urbanisme  
et standard CNIG

### Télécoms

Participation à l'étude sur le standard SIG  
pour les réseaux FFTH (Gr@ceTHD)

### Déplacements - Transports

Production d'un style harmonisé pour les trafics  
et les classements sonores  
Travaux sur les données voies vertes, covoiturage  
et les modes actifs  
Table d'assemblage des données de covoiturage

### Bocage

Publication de la couche régionale  
des linéaires bocagers 2014



- Activités des pôles métier/actions phare

Biodiversité

En construction

Architecture et réutilisation

Pas de réunion en 2015

Eau

2 groupes de travail restreint

: "zonage" et "zones humides"

**En cours** : expérimentation sur la production de la BD  
Topage avec l'IGN sur une zone test bretonne

Énergie et gaz à effet de serre

Pas de réunion en 2015

- Éléments en réflexion

Télédétection

Merci de votre présence  
et de votre attention