

GéoBretagne®

# PÔLE METIER TELECOMS

## Réunion préalable n°3

30 mai 2013



*Liberté • Égalité • Fraternité*  
RÉPUBLIQUE FRANÇAISE

PRÉFECTURE DE LA RÉGION BRETAGNE



## Ordre du jour

### ➤ 10h ~ 12h30 : Pôle métier Télécoms étendu

Tour de table et point d'avancement BTHD

1 - Problématique du recensement des prises FttH sur un territoire rural (expérimentation de croisement de différentes bases)

[Auguste BIZOUARN - Lannion Trégor Agglomération]

2 - Présentation et échanges sur les démarches au niveau national pour l'aide au déploiement des réseaux (Base de Données de Référence locaux, bâtiments et adresses)

[Laurent DAVID - CETEO]

3 - Retour sur le Groupe de Travail SIG TELECOM de l'Avicca du 11/04/13

4 - Présentation des travaux sur la base test Gr@ce

**Invités présents:** [Laurent DAVID - CETEO] & [Jean-Michel SINQUIN - Responsable de la Qualité des Bases à l'Unité d'Intervention Bretagne de France Telecom/Orange]



Liberté • Égalité • Fraternité  
RÉPUBLIQUE FRANÇAISE

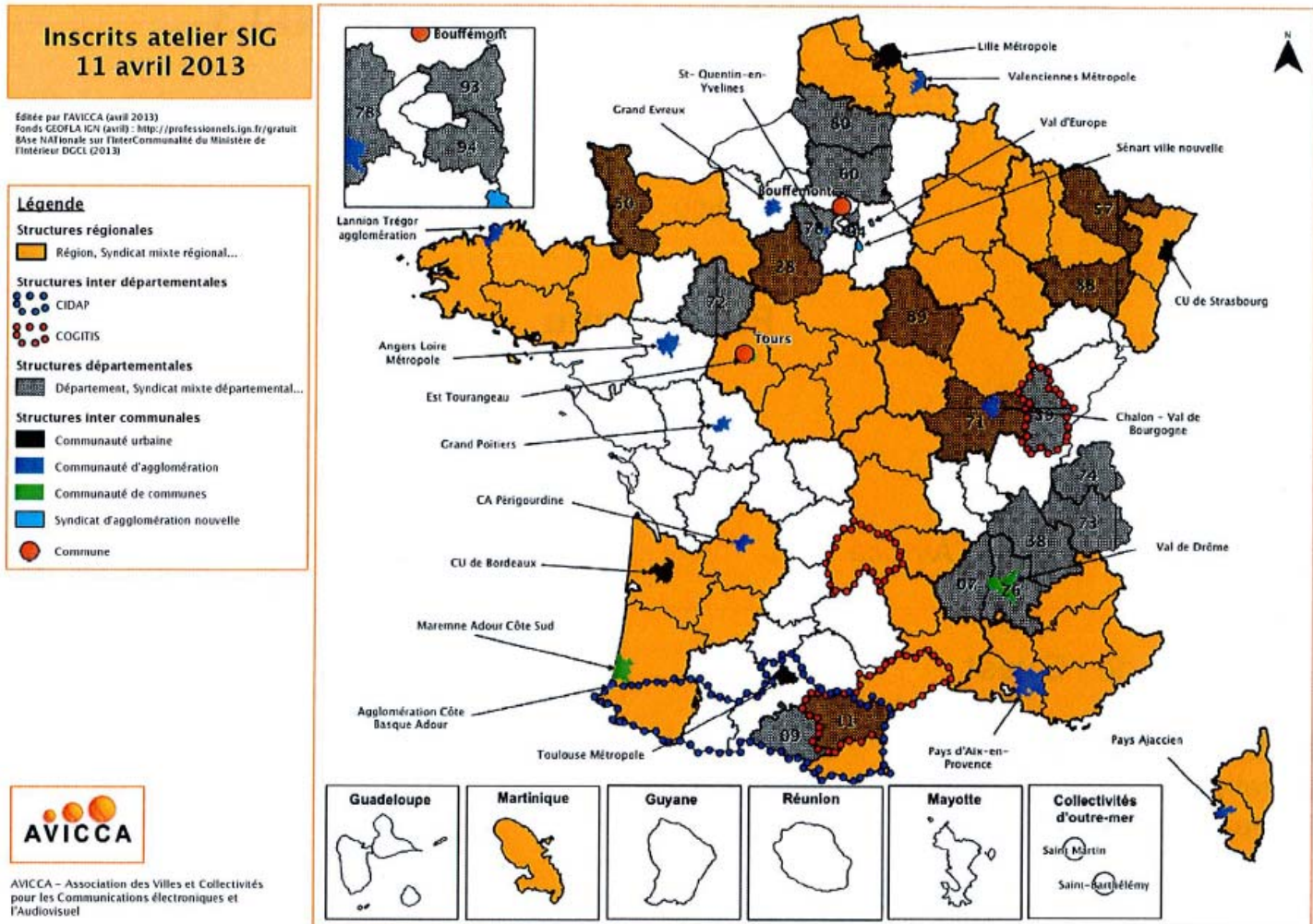
PRÉFECTURE DE LA RÉGION BRETAGNE



# Colloque Aménagement Numérique AVICCA – 10 & 11 avril 2013

## En parallèle, atelier SIG :

les représentants SIG des collectivités réunis pour échanger sur leurs outils au service de l'aménagement numérique => **76 collectivités**

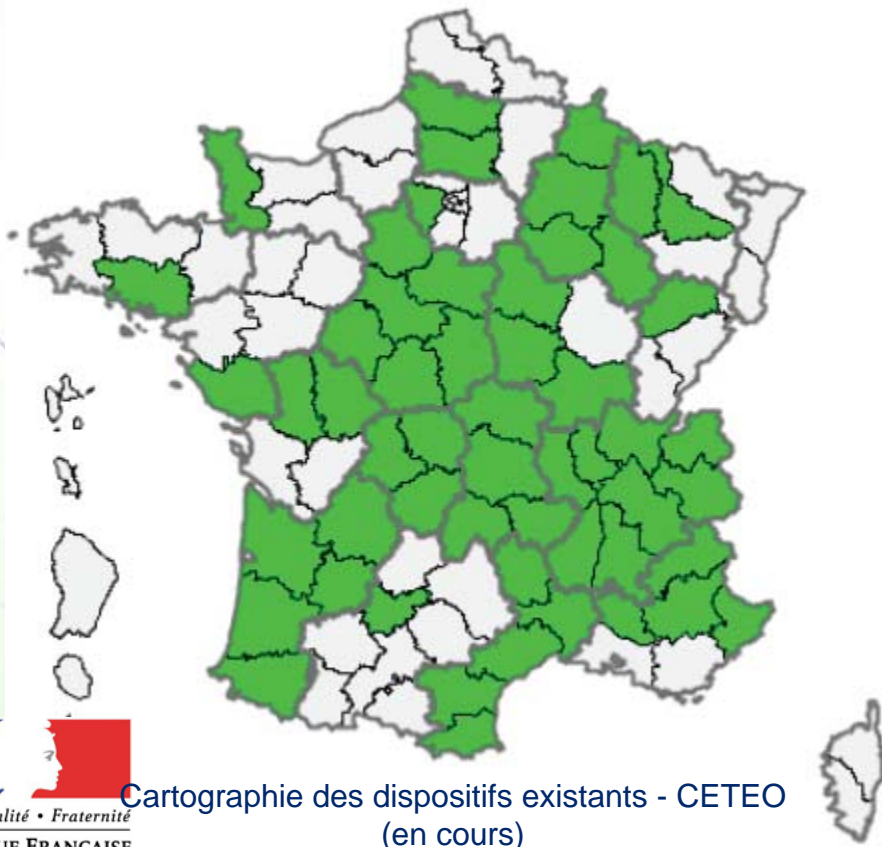




## Programme

### ✓ Laurent DAVID (CETE de l'Ouest)

- Présentation du projet d'élaboration d'une base de données (unique et collaborative) de référence des locaux et des adresses par le CETEO
- Point d'avancement sur les plates-formes L49 par le CETEO



L49 : lutte contre la fracture numérique (Loi Pintat)  
⇒ Réduction des coûts / identification des opportunités de mutualisation (travaux neufs ou de renforcement de réseaux (tout type)  
⇒ la structure désignée par le SDTAN assure la publicité auprès des collectivités et des opérateurs  
⇒ 2 types de dispositifs : dérivés de TAPIR (CRAIG – Auvergne) ou page internet  
⇒ recensement réalisé par le CETEO : 54 dispositifs avec 2/3 TAPIR et 1/3 page internet

## Programme

### 1<sup>ère</sup> PARTIE: Articulation IDG / outils

#### ✓ Amandine LAFFERRAIRE (CR Aquitaine)

- IDG, GR@ce, Adresse : à chaque plate-forme technique ses objectifs et ses missions par le CR Aquitaine

[Cliquez ici](#)

#### ✓ Olivier FLORET (GIP RECIA)

- Stratégie de la région Centre: présentation de la plate-forme d'information géographique - projet ORANTE : recensement des infras (appli ARTAIR dérivé de TAPIR et test sur Gr@ce)

[Cliquez ici](#)

#### ✓ Pauline LUNARD (PPIGE)

- Stratégie de la région Nord-Pas-de-Calais: présentation de la plate-forme d'information géographique - pôle métier Télécoms

[Cliquez ici](#)

#### ✓ Olivier LAGAILLARDE (SIG-LR)

- Etat de réflexion de la région Languedoc-Roussillon



## Programme

### 2<sup>ème</sup> PARTIE: GR@CE

#### ✓ Alexandre TRIBOULET (CR Nord-Pas-de-Calais)

- Outils Gr@ce : état des lieux, retours d'expérience et perspectives
  - Organisation d'une gouvernance autour de Gr@ce et ses outils
  - Appropriation du modèle et de ses outils par les collectivités
  - Questions / réponses et intervention d'acteurs privés sur des axes complémentaires (SIG, BE, éditeur de solutions logicielles...)

[Cliquez ici](#)



Liberté • Égalité • Fraternité

RÉPUBLIQUE FRANÇAISE

PRÉFECTURE DE LA RÉGION BRETAGNE





## PROCHAINE ETAPE

**GT GR@CE 2** : 25 juin 2013 à l'AVICCA (groupe restreint)

### Objectifs :

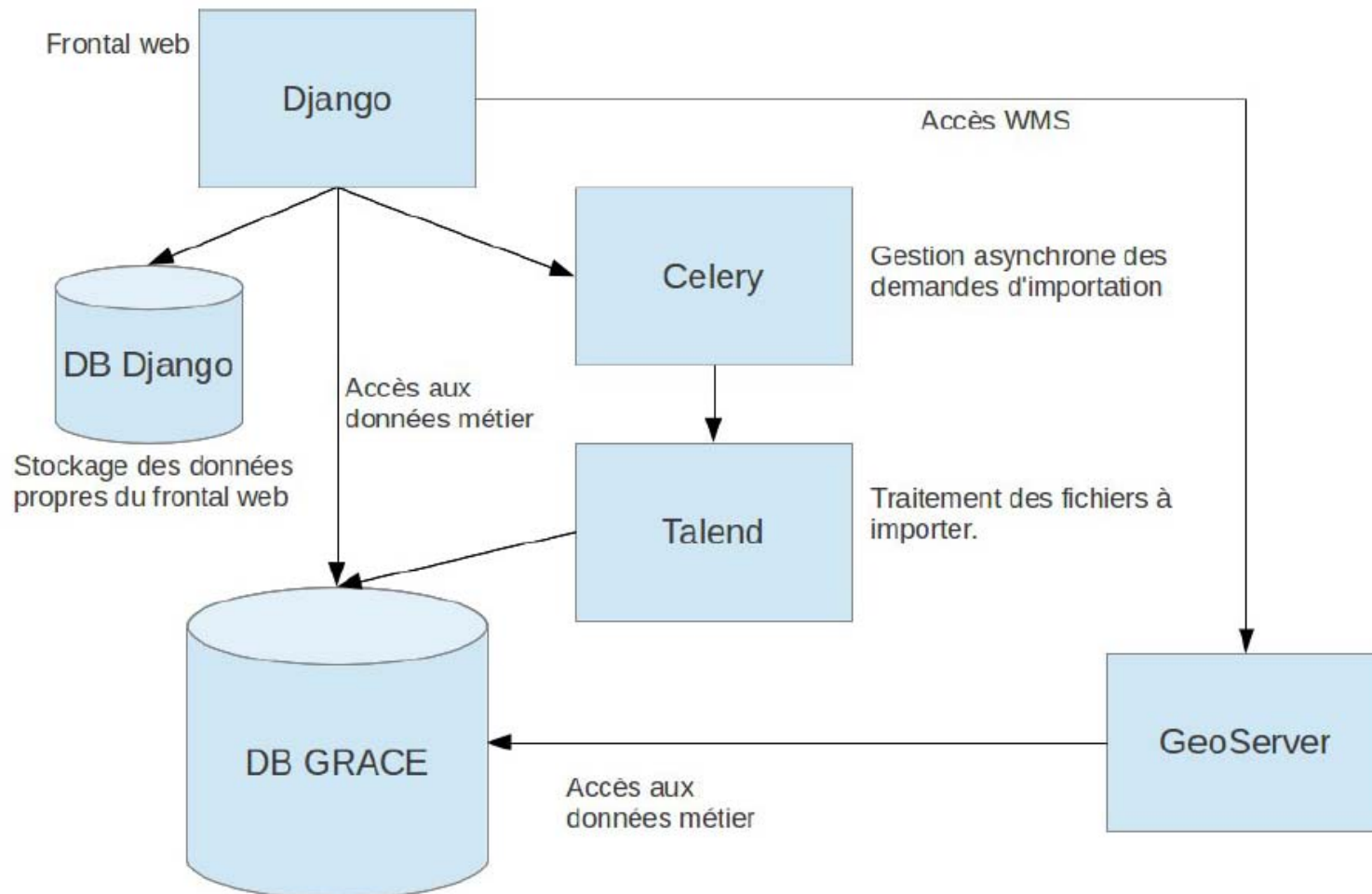
- le partage de retours d'expériences sur la connaissance et la modélisation des routes optiques
- l'élaboration d'un référentiel partagé pour la description et la modélisation de ces routes optiques.

### Ordre du jour:

- présentation de retours d'expériences et de réflexions de collectivités sur la partie "optique" (Gironde Numérique, Quentioop...)
- ateliers de description des objets constitutifs d'une route optique.
- mise en commun des ateliers et suite à donner.



## ARCHITECTURE INFRASTRUCTURE GR@CE






Installation sur un server linux dédié 'TEST' par Sébastien PELHATE (Pôle SIG) accessible en interne depuis début avril (url:172.16.19.69):

- ⇒ Difficultés à mettre en place les sources de l'ADULLACT (pas toujours documentée, pb de versionning,...)
- ⇒ Boite vide, avec de nombreuses technologies à maîtriser pour l'alimenter

### Tests envisagés

- Cabinet ON-X : livrables du schéma d'ingénierie du Pays de St-Brieuc au format Gr@ce pour tests d'intégration dans la base

- ⇒ Maîtrise du SGBD 'Postgis/postgres'
- ⇒ Maîtrise de Géoserver
- ⇒ Maîtrise de TALEND (ETL)



**APPEL A CANDIDATURE**



Liberté • Égalité • Fraternité  
RÉPUBLIQUE FRANÇAISE

PRÉFECTURE DE LA RÉGION BRETAGNE



## Tour de table

- ✓ Des questions ?
- ✓ Des commentaires?
- ✓ Des besoins à couvrir en priorité?

**... la parole est à vous!**



*Liberté • Égalité • Fraternité*  
RÉPUBLIQUE FRANÇAISE

PRÉFECTURE DE LA RÉGION BRETAGNE



Région  
BRETAGNE

**MERCI DE VOTRE ATTENTION**

**Contact : [isabelle.porhiel@region-bretagne.fr](mailto:isabelle.porhiel@region-bretagne.fr)**



*Liberté • Égalité • Fraternité*  
RÉPUBLIQUE FRANÇAISE

PRÉFECTURE DE LA RÉGION BRETAGNE



Région  
**BRETAGNE**