



Pôle métier Urbanisme



Présentation DREAL
14/11/11

Ressources, territoires, habitats et logement
Énergie et climat Développement durable
Prévention des risques Infrastructures, transports et mer

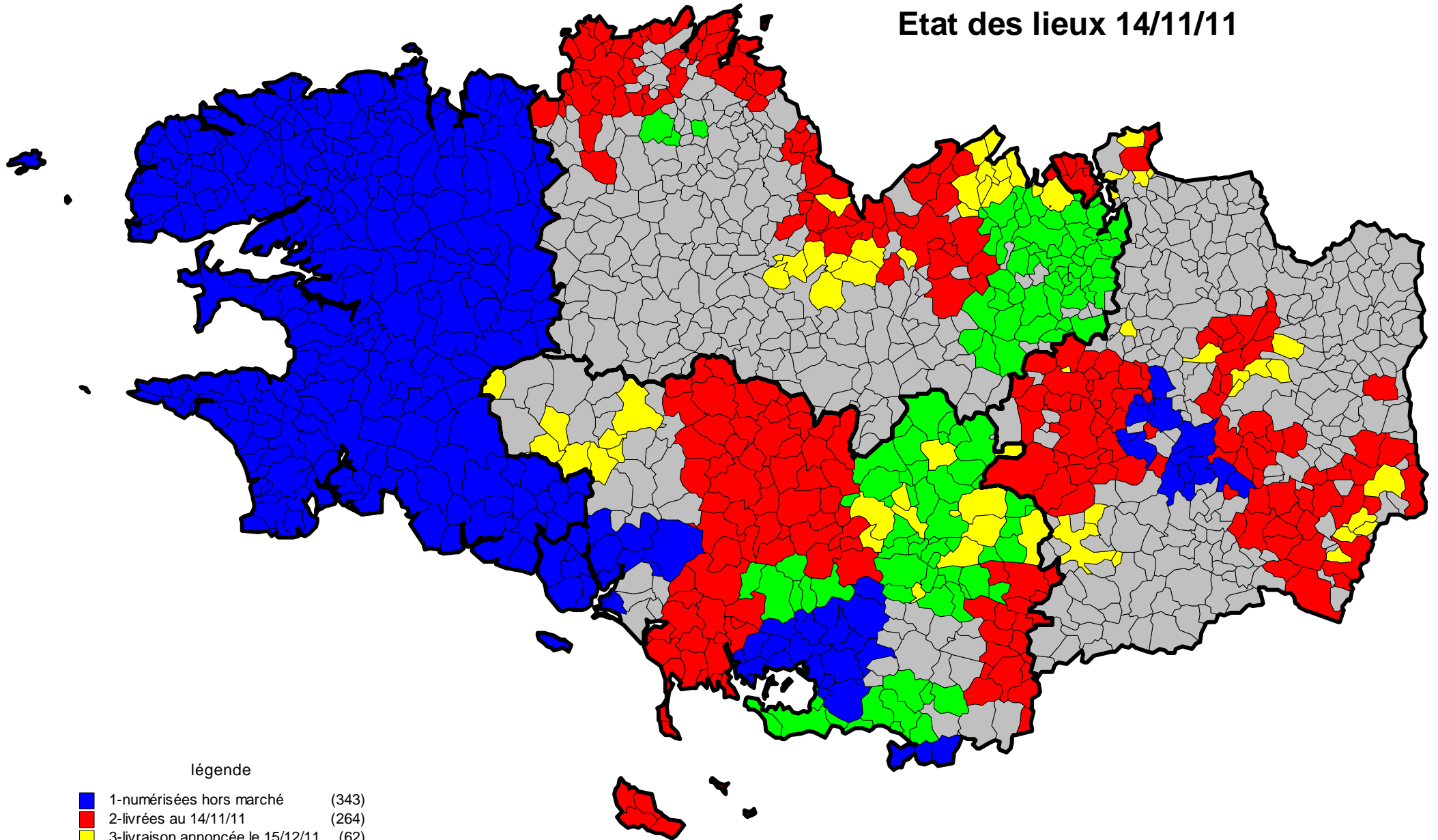
Présent
pour
l'avenir

Numérisation des servitudes






- Total BC1+BC2+BC3(1ère partie) livré au 14/11/11 :
 - Dpt 22 : 83 communes
 - Dpt 35 : 87
 - Dpt 56 : 85
- fin du BC3 annoncée pour le 15/12/11 :
 - Dpt 22 : 19 communes
 - Dpt 35 : 15
 - dpt 56 : 17
 - Soit 102 communes par dpt

NUMERISATION DES SUP

Etat des lieux 14/11/11



légende

	1-numérisées hors marché	(343)
	2-livrées au 14/11/11	(264)
	3-livraison annoncée le 15/12/11	(62)
	4-prévues BC4	(118)
	5-restent à numériser	(482)

Evaluation du coût moyen par commune

- D'après BC1 + BC2 : 117€
- BC3
 - Pays Trégor + 6 communes Dinan : 80 €
 - Pays Pontivy : 90 €
 - Pays St Brieuc : 120 €
- Coût moyen BC1+2+3 : 106 €

BC 4

- Montant : 17 200 €
- Hypothèse 1 : 115 €/ communes
 - 150 communes
 - 50 par dpt
- Hypothèse 2 : 95 €
 - 180 communes
 - 60 par dpt

Servitudes sur GéoBretagne

- Produites par l'Etat :
 - CC Paimpol
 - CA Lannion
 - CC Pays d'Aubigné
 - CC Cote d'Emeraude (en cours)
 - Finistère : 1 couche par catégorie ou regrouper toutes les catégories en 1 couche ?
- Collectivités :
 - Lorient
 - Vannes
 - Rennes Métropole ?

Marché 2012-2014

- Montant : 45 000 €
- prix révisés : 130 €/commune
- 340 communes numérisables
- Combien de communes reste-t-il ?
 - Communes numérisées à la fin du marché 2009-2011 (hypothèse) : 480 communes + 56 communes des collectivités = 536
 - Total communes 22+35+56 : 987
 - Reste théoriquement : 450 communes
 - Mais combien de communes sans plan ?