

# **ATELIER Adresse / Cadastre**

## **6èmes Rencontres**

### **des dynamiques régionales en information géographique**

## **Clermont-Ferrand**

## **Le 10 juin 2011**



## Modèle Organisationnel

### AITF – SDIS 35 et 91 – Géo Vendée




6èmes Rencontres des dynamiques régionales - Clermont-Ferrand - Le 10 juin 2011



# 1 – LES PREALABLES

- Quelle gouvernance ?
- Quelles procédures de remontée d'informations ?
- Comment sensibiliser des acteurs notamment les collectivités locales ?
- Quels modes de fonctionnement ?
- Comment animer cette organisation ?

6èmes Rencontres des dynamiques régionales - Clermont-Ferrand - Le 10 juin 2011



## 2 – LA RECETTE

Enquête du 9 mars au 1er avril 2011

Double cible :

Collectivités locales (tous échelons) + SDIS

Plateformes d'animation territoriales / IDG

Diffusion :

Adhérents Pôle Usages – Utilisateurs de l'AFIGEO

Catalogue des IDG départementales et régionales AFIGEO

Réseaux de géomaticiens des conseils régionaux, conseils généraux,  
des Agences d'urbanisme

Groupe topo/SIG AITF – ATTF

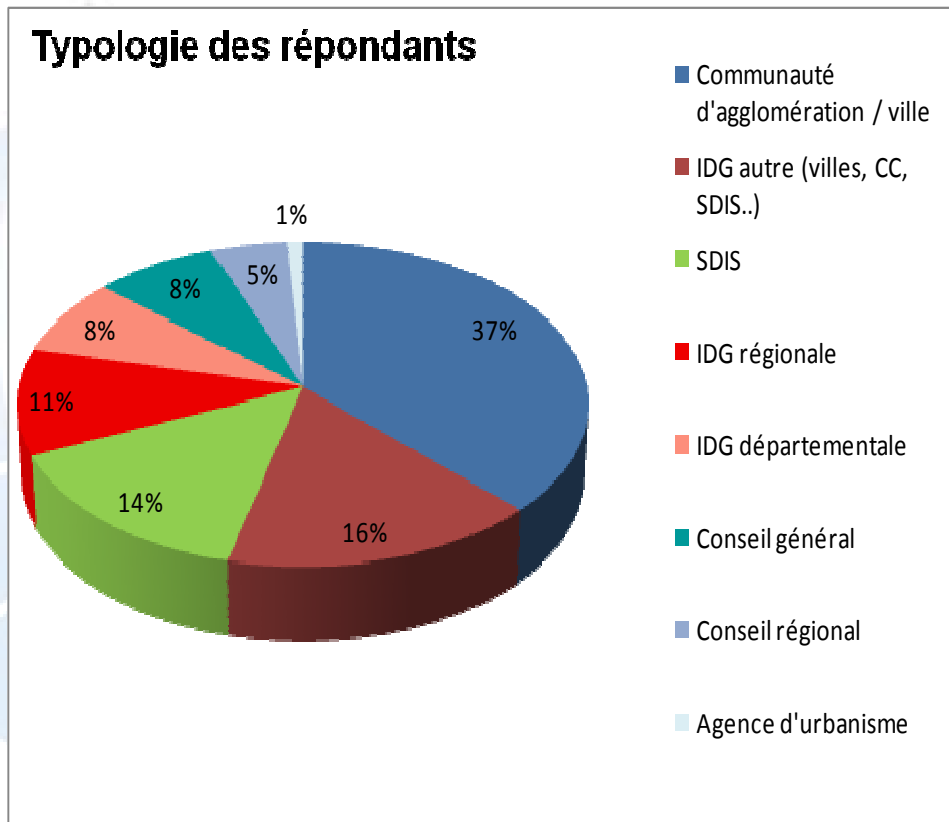
Réseau géomatique des SDIS

Nombre de réponses : 104 au total

6èmes Rencontres des dynamiques régionales - Clermont-Ferrand - Le 10 juin 2011



## 3 – LES ENSEIGNEMENTS



100% des répondants estiment qu'une normalisation nationale autour de l'adresse soit une nécessité.

Pour environ 74% des répondants, une normalisation nationale autour de l'adresse aurait de forts impacts sur le SIG et le système d'information global de leur organisme.



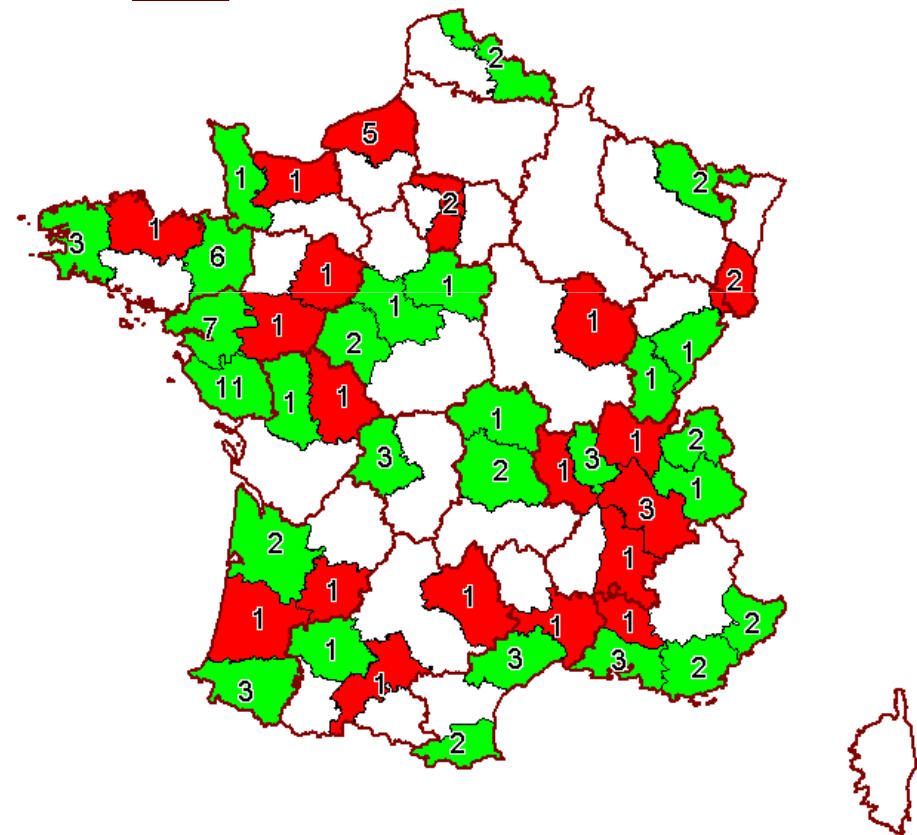
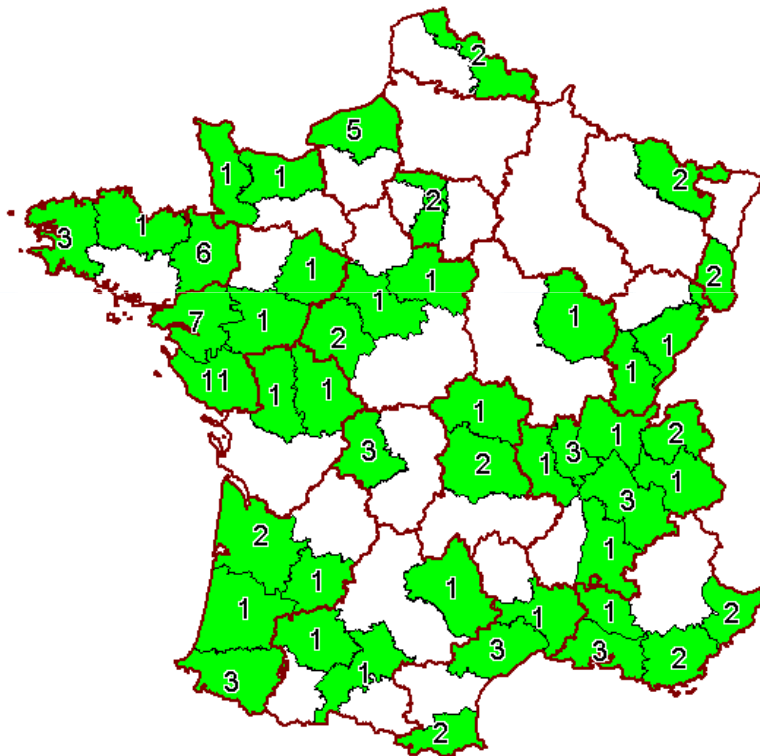
# 3 – LES ENSEIGNEMENTS

104 réponses = 52 DEPARTEMENTS CONCERNES

52 DEPARTEMENTS

NOMBRE DE REPONSES AGREGÉES AU  
DEPARTEMENT

27 accueillant une IDG (reg. ou dépt.)  
 25 sans IDG



6èmes Rencontres des dynamiques régionales - Clermont-Ferrand - Le 10 juin 2011

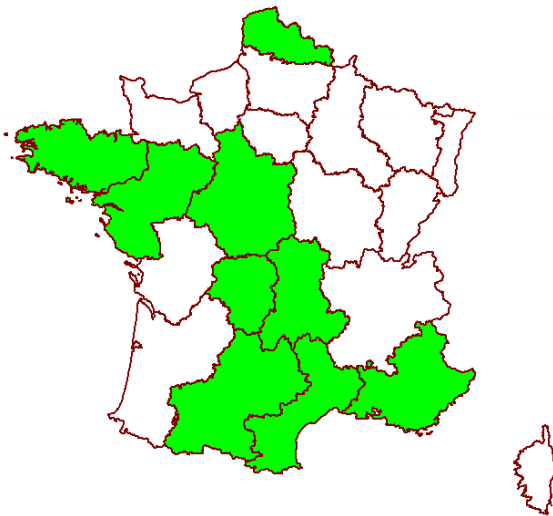




## 3 – LES ENSEIGNEMENTS

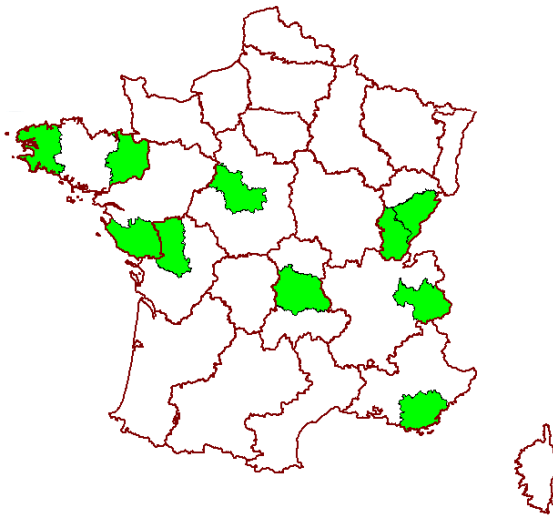
### Situation Actuelle IDG – 36 rép.

IDG d'échelon Régional :  
5 conseils régionaux  
6 plateformes / IDG

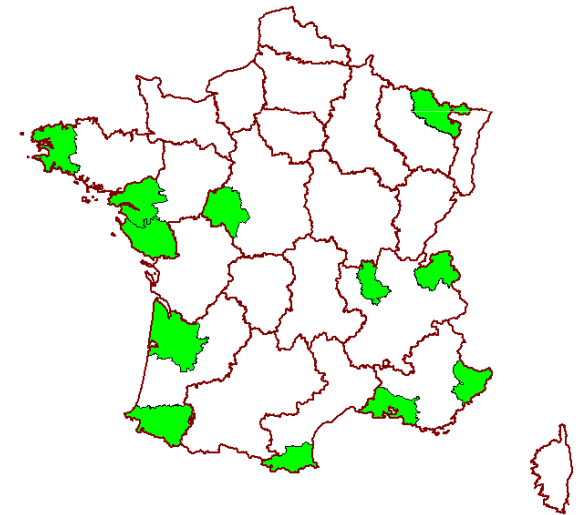


#### TYPOLOGIE DES IDG


IDG d'échelon Départemental :  
3 conseils généraux  
5 plateformes / IDG  
1 SDIS



IDG d'échelon Infra-départemental:  
6 Com Urbaines  
2 Com de Communes  
7 villes



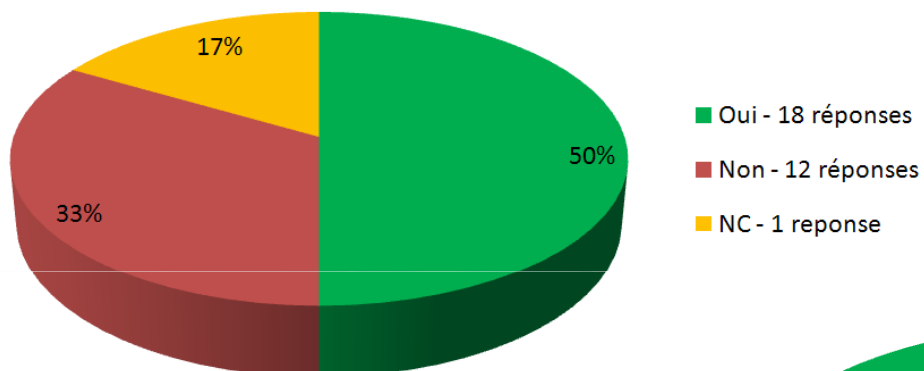
6èmes Rencontres des dynamiques régionales - Clermont-Ferrand - Le 10 juin 2011



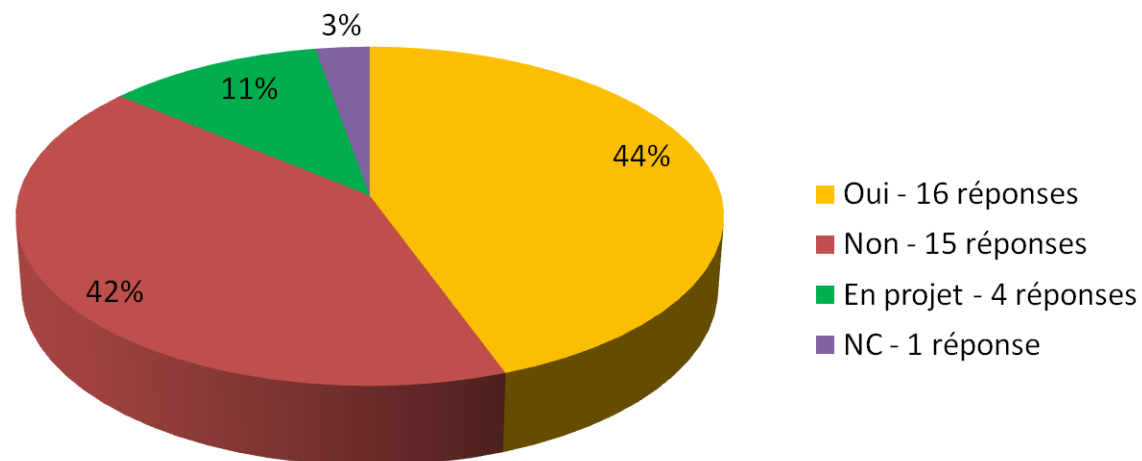
## 3 – LES ENSEIGNEMENTS

### Situation Actuelle IDG – 36 rép.

Avez-vous légitimé la thématique Adresse dans votre charte IDG ?



Avez-vous mis en place un GT sur les données ADRESSE ?



6èmes Rencontres des dynamiques régionales - Clermont-Ferrand - Le 10 juin 2011

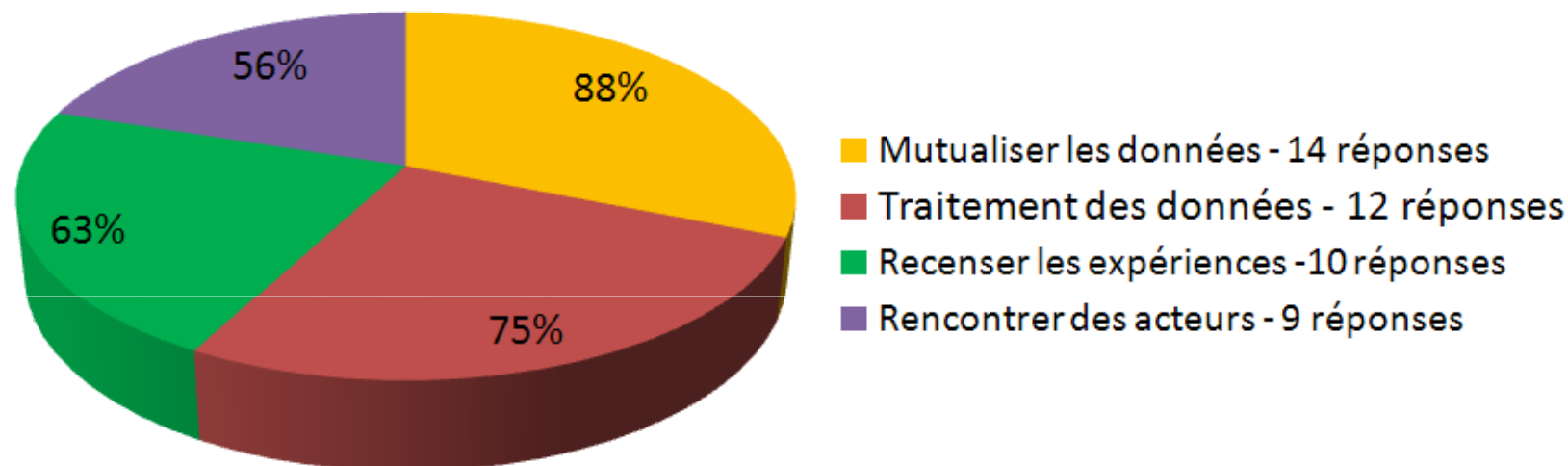




## 3 – LES ENSEIGNEMENTS

### Situation Actuelle IDG – 36 rép.

Si oui, quelles sont les finalités de vos travaux ?



#### AUTRES REPONSES :

- règles de nommage des voies
- protocole remontées d'info avec IGN
- organiser une filière de production de données adresse et constituer le référentiel adresse départemental
- proposer un référentiel unique, commun et partagé par l'ensemble des acteurs de la géomatique régionale
- créer un référentiel adresse mutualisé Remontées des besoins/enjeux autour de l'adresse
- mise en place d'un référentiel

6èmes Rencontres des dynamiques régionales - Clermont-Ferrand - Le 10 juin 2011



## 3 – LES ENSEIGNEMENTS

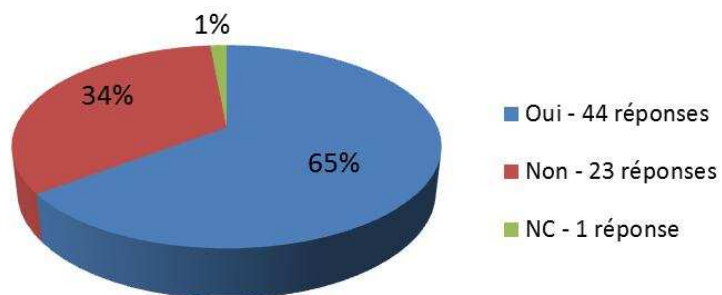
### Situation Actuelle Col. Ter. – 68 rép.



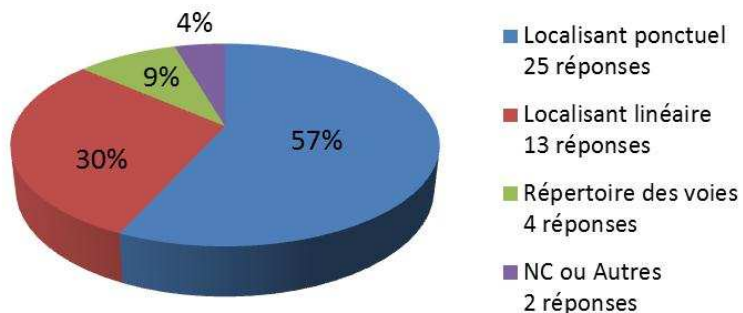
Certaines collectivités se sont déclarées IDG et n'ont pas eu accès à ce questionnaire

#### PRODUCTION

Etes-vous producteur de données ADRESSE ?

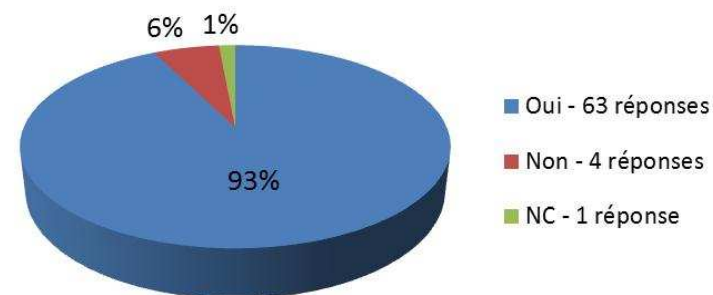


Typologie de donnée la plus fine produite

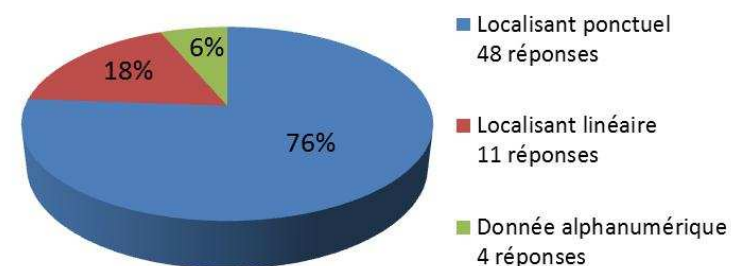


#### UTILISATION

Etes-vous utilisateur de données ADRESSE ?



Typologie de donnée la plus fine utilisée



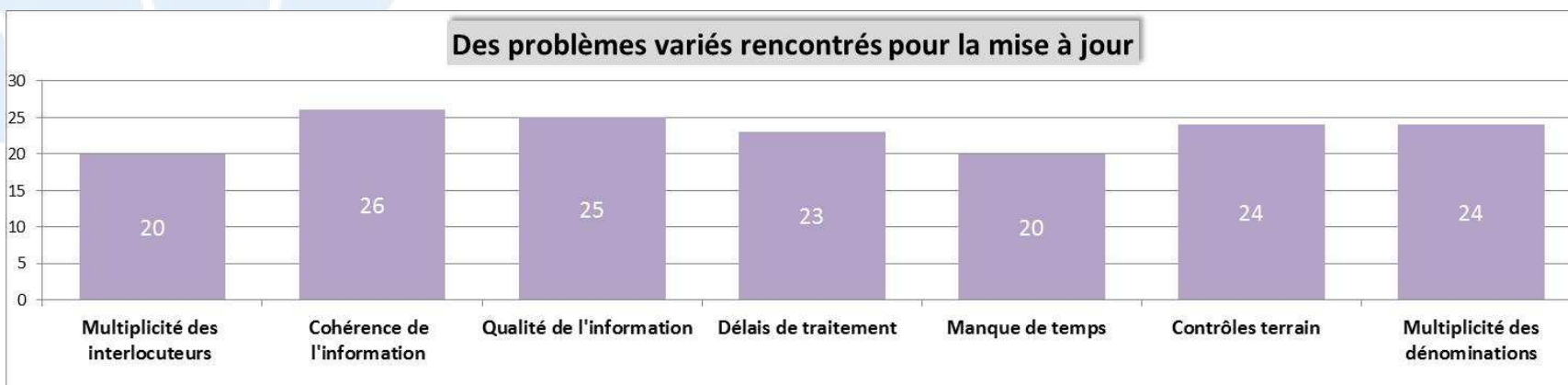
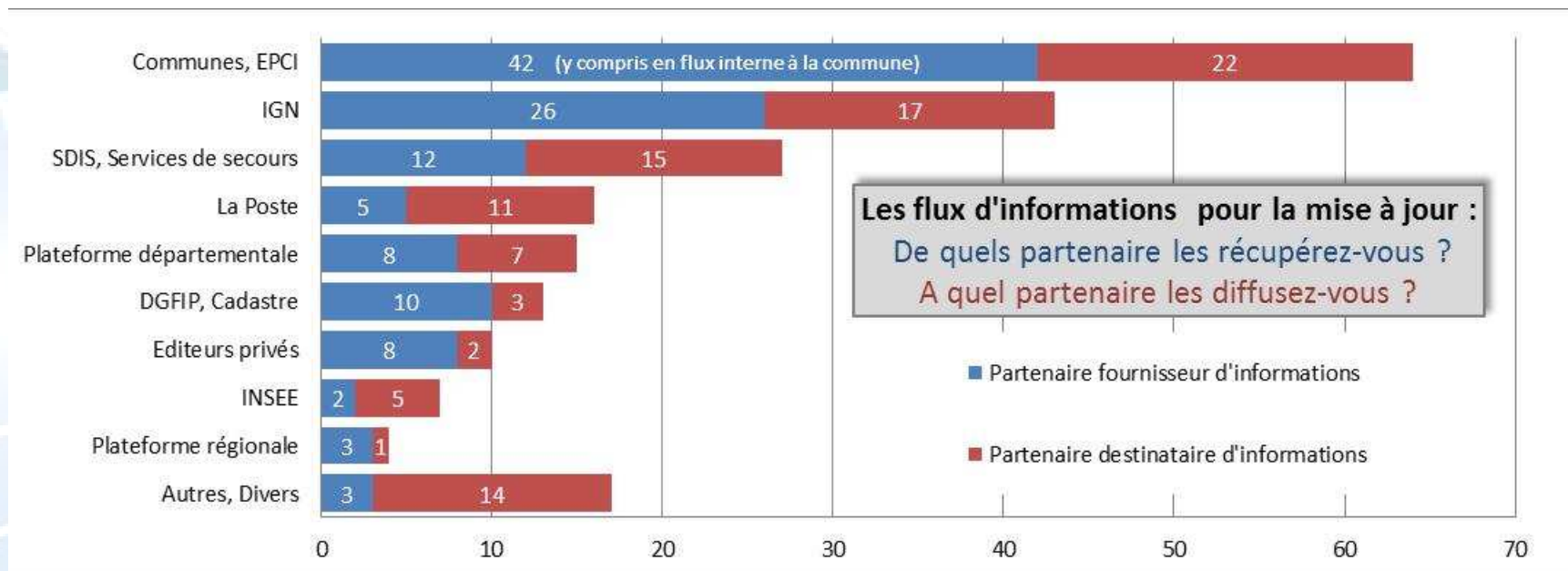
des dynam

11



## 3 – LES ENSEIGNEMENTS

### Situation Actuelle Col. Ter. – 68 rép.



## 3 – LES ENSEIGNEMENTS

### Situation Projetée

Réponses / Thèmes	IDG	Coll. Terr.
Pas de protocole d'alerte	58%	60%
Pas de convention IGN	64%	74%
Référentiel Libre de droit	92%	91%
Participation malgré tout	58%	65%
Solution citoyenne	50%	65%
Forme de Webservices	83%	72%
Remontées des données	Plutôt Trimestrielles	Plutôt mensuelles
Redescentes des données	Plutôt Trimestrielles	Plutôt mensuelles
Pas de plateforme de télédéclaration	86%	84%
Répartitions des rôles	Homogénéité des 4 rôles	Plus sensibilisation et transmission

#### Un Constat Evident :

- L'homogénéité des réponses entre IDG et Collectivités territoriales incite à une analyse commune.
- Seule la répartition des rôles présente des visions divergentes.

6èmes Rencontres des dynamiques régionales - Clermont-Ferrand - Le 10 juin 2011



## 3 – LES ENSEIGNEMENTS

### CE QUE DISENT LES CHIFFRES :

- Un référentiel libre de droit est une des conditions de réussite
- Les travaux ne sont pas très avancés « en local »:
  - Peu de protocoles de remontées d'alerte et de convention IGN
  - Pas ou peu de plateformes existantes
  - Une volonté très forte d'aller vers le webservice « citoyen » (peut-il être maîtrisé ?)
- Attention : Les petites communes ne font pas partie du panel





## 3 – LES ENSEIGNEMENTS

Réponses / Thèmes	IDG	Collectivités Territoriales
<b>Rôle de sensibilisation</b>		
- de manière générale	IDG – Coll.Terr.	IGN – La Poste – Coll. Terr.
- en région	IDG	IDG – Coll. Terr. – La Poste
- en département	IDG	Coll. Terr. – SDIS - IDG
<b>Rôle d'animation</b>		
- de manière générale	Coll. Terr. – IDG – IGN	IGN – IDG – Coll.Terr.
- en région	IDG	IDG – Coll.Terr.
- en département	IDG – Coll.Terr.	Coll. Terr. – IDG - SDIS
<b>Rôle Fonction Technique</b>		
- de manière générale	IGN – Coll. Terr.– IDG	IGN – IDG – Coll Terr
- en région	IDG – Coll. Terr – IGN	IDG – IGN – Coll. Terr.
- en département	IDG – Coll. Terr. -SDIS	Coll. Terr. – IDG - IGN

### Gouvernance :

- Entité nationale avec IGN, La Poste, INSEE, DGFIP
- Relai régional et/ou départemental

6èmes Rencontres des dynamiques régionales - Clermont-Ferrand - Le 10 juin 2011





## 3 – LES ENSEIGNEMENTS

- **CE QUE DISENT LES CHIFFRES :**
- Méconnaissance du travail de « l'autre », de ses activités et de ses domaines d'intervention.
- Quelle interprétation de collectivité territoriale ? : Commune – EPCI – CG – SDIS ...?
- Quelques points d'accord :
  - Le rôle d'animateur des IDG en région
  - Le rôle technique à l'IGN en général et en région
- Animation et sensibilisation « partagée » en département selon les cas et aucun schéma de gouvernance type ne se dégage
- Le rôle de l'IGN est plutôt à vocation nationale et/ou régionale et est plutôt orienté technique.
- Les SDIS n'apparaissent que pour des rôles à vocation départementale.
- Les IDG sont citées systématiquement à l'échelon régional
- La Poste n'est perçue que pour un rôle de sensibilisation et à l'échelle régionale et nationale

6èmes Rencontres des dynamiques régionales - Clermont-Ferrand - Le 10 juin 2011



## 4 – LES DOLEANCES

**Gouvernance** = une entité nationale et des relais en région ou en département.

**Méthode** =  
- un guichet unique pour la remontée, la redescente et la rediffusion de l'information  
- un formulaire normalisé

**Attention** = existence de nombreuses initiatives locales de mutualisation autour de l'Adresse : se pose alors la question du moissonnage des données.

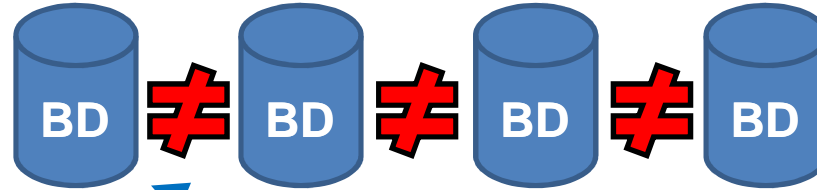


# AUJOURD'HUI



..etc..

Echelon national



Echelon régional



Echelon départemental



Echelon infra-départemental




Dénomination / Numérotation  
« Arrêté Conseil Municipal »



..etc..

# DEMAIN

## Echelon national :



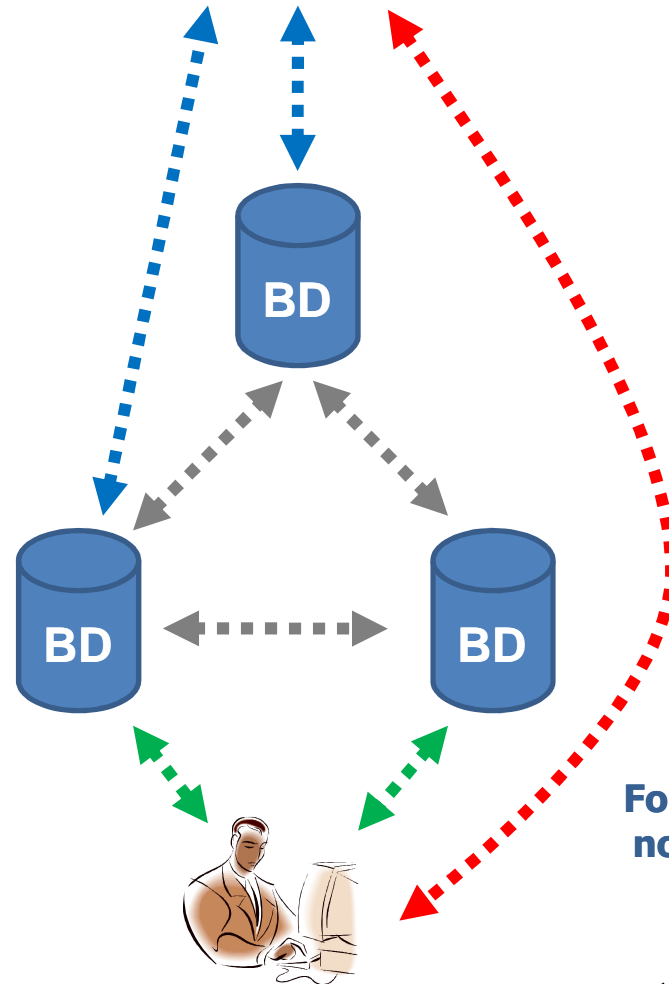
Trois niveaux de synchronisation :

- Utilisateur local – BD locale
- BD locale – BD nationale
- Utilisateur local – BD nationale

## Echelon local :

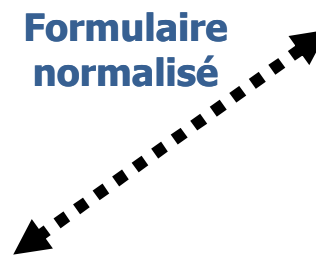
Région  
Département  
EPCI  
Commune

Etc..



## Utilisateur local :

**Dénomination / Numérotation**  
**« Arrêté Conseil Municipal »**





<http://gtadresse.ign.fr>

[www.afigeo.asso.fr](http://www.afigeo.asso.fr)

6èmes Rencontres des dynamiques régionales - Clermont-Ferrand - Le 10 juin 2011

